

Communauté de communes de Barr-Bernstein

PLAN LOCAL D'URBANISME INTERCOMMUNAL

Rapport de présentation

Annexe 2

DOCUMENT PROVISOIRE

AVRIL 2018

Andlau

Zones agricoles extraites du zonage en cours (avril 2018)

- Aa
- Ab
- Ab1
- Ab2
- Ac
- Ac1
- Ac2
- Ah
- Al
- As
- Zones urbanisées
- Secteurs d'extensions

Exploitants agricoles recensés

- Culture
- Viticulture
- Elevage
- Horticulture
- Chevaux
- Culture - Viticulture
- Elevage - Culture
- Elevage - Viticulture
- Viticulture - Horticulture



Sources : GIGAL BD OCSv2 10 000 ; SIG SMPV ; INSEE SIRENE 2017 ; IGN BD Topo 2017 ; ADEUS
Réalisation : ADEUS, avril 2018



Zones agricoles extraites du zonage en cours (avril 2018)

- Aa
- Ab
- Ab1
- Ab2
- Ac
- Ac1
- Ac2
- Ah
- Al
- As

- Zones urbanisées
- Secteurs d'extensions

Exploitants agricoles recensés

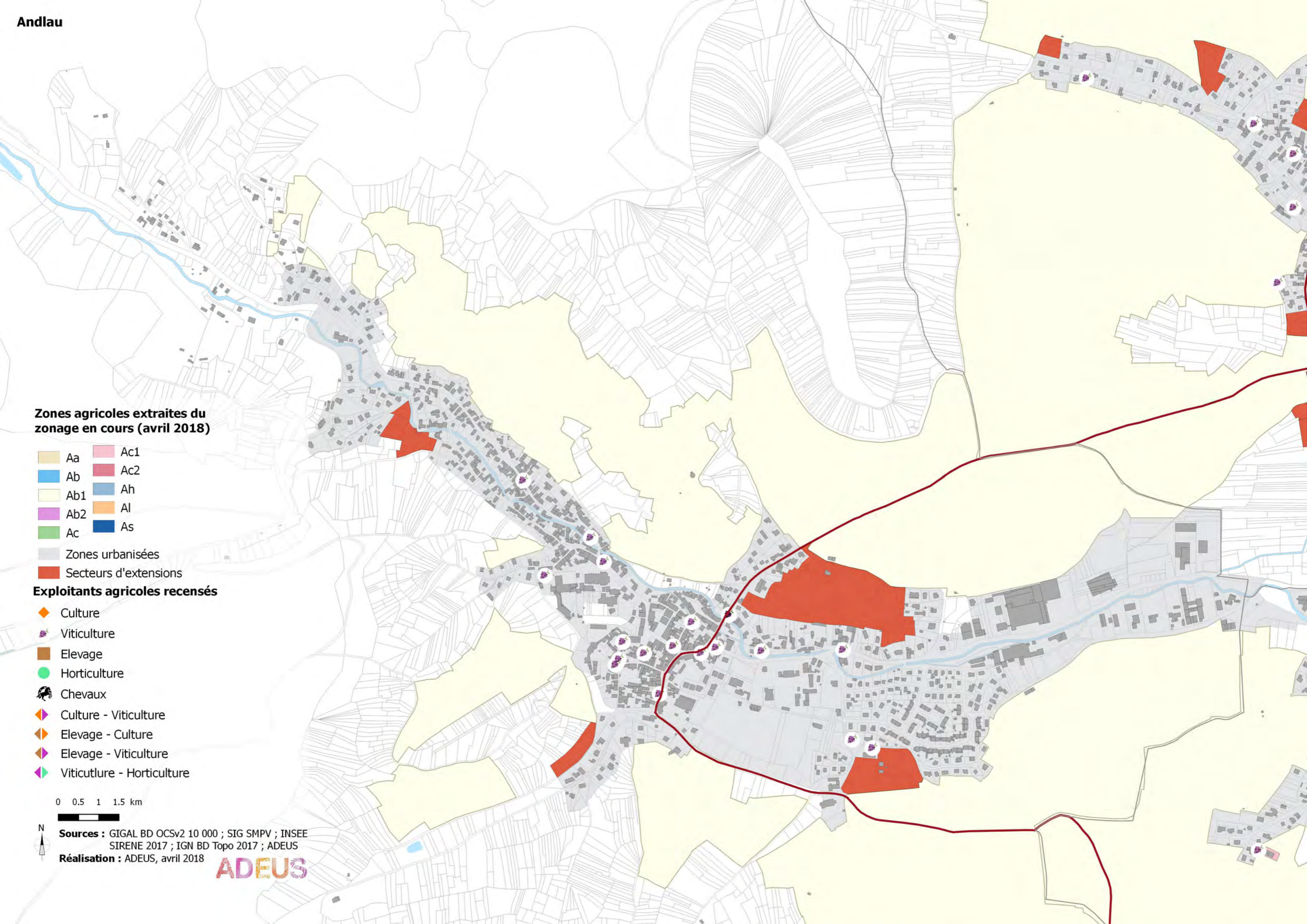
- Culture
- Viticulture
- Elevage
- Horticulture
- Chevaux
- Culture - Viticulture
- Elevage - Culture
- Elevage - Viticulture
- Viticulture - Horticulture

0 0.5 1 1.5 km



Sources : GIGAL BD OCSv2 10 000 ; SIG SMPV ; INSEE SIRENE 2017 ; IGN BD Topo 2017 ; ADEUS

Réalisation : ADEUS, avril 2018



Zones agricoles extraites du zonage en cours (avril 2018)

- Aa
- Ab
- Ab1
- Ab2
- Ac
- Ac1
- Ac2
- Ah
- Al
- As

- Zones urbanisées
- Secteurs d'extensions

Exploitants agricoles recensés

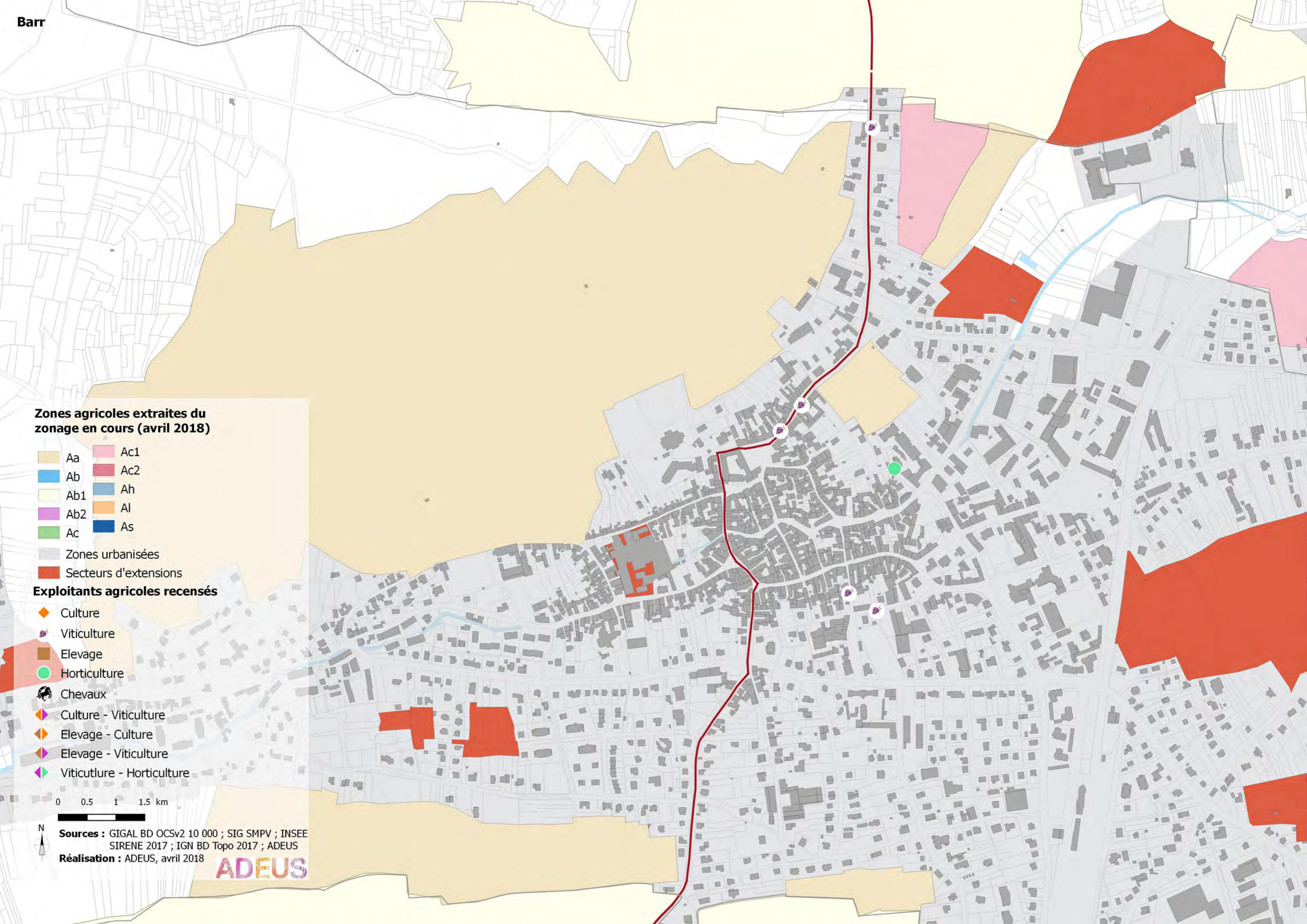
- Culture
- Viticulture
- Elevage
- Horticulture
- Chevaux
- Culture - Viticulture
- Elevage - Culture
- Elevage - Viticulture
- Viticulture - Horticulture

0 0.5 1 1.5 km



Sources : GIGAL BD OCSv2 10 000 ; SIG SMPV ; INSEE SIRENE 2017 ; IGN BD Topo 2017 ; ADEUS

Réalisation : ADEUS, avril 2018



Zones agricoles extraites du zonage en cours (avril 2018)

- Aa
- Ab
- Ab1
- Ab2
- Ac
- Ac1
- Ac2
- Ah
- Al
- As

- Zones urbanisées
- Secteurs d'extensions

Exploitants agricoles recensés

- Culture
- Viticulture
- Elevage
- Horticulture
- Chevaux
- Culture - Viticulture
- Elevage - Culture
- Elevage - Viticulture
- Viticulture - Horticulture

0 0.5 1 1.5 km














Sources : GIGAL BD OCSv2 10 000 ; SIG SMPV ; INSEE SIRENE 2017 ; IGN BD Topo 2017 ; ADEUS


Réalisation : ADEUS, avril 2018












Zones agricoles extraites du zonage en cours (avril 2018)

- | | |
|--|---|
|  Aa |  Ac1 |
|  Ab |  Ac2 |
|  Ab1 |  Ah |
|  Ab2 |  Al |
|  Ac |  As |

 Zones urbanisées

 Secteurs d'extensions

Exploitants agricoles recensés

-  Culture
-  Viticulture
-  Elevage
-  Horticulture
-  Chevaux
-  Culture - Viticulture
-  Elevage - Culture
-  Elevage - Viticulture
-  Viticulture - Horticulture

0 0.5 1 1.5 km



Sources : GIGAL BD OCSv2 10 000 ; SIG SMPV ; INSEE
SIRENE 2017 ; IGN BD Topo 2017 ; ADEUS

Réalisation : ADEUS, avril 2018



Zones agricoles extraites du zonage en cours (avril 2018)

- Aa
- Ab
- Ab1
- Ab2
- Ac
- Ac1
- Ac2
- Ah
- Al
- As
- Zones urbanisées
- Secteurs d'extensions

Exploitants agricoles recensés

- Culture
- Viticulture
- Elevage
- Horticulture
- Chevaux
- Culture - Viticulture
- Elevage - Culture
- Elevage - Viticulture
- Viticulture - Horticulture

0 0.5 1 1.5 km



Sources : GIGAL BD OCSV2 10 000 ; SIG SMPV ; INSEE SIRENE 2017 ; IGN BD Topo 2017 ; ADEUS

Réalisation : ADEUS, avril 2018



Zones agricoles extraites du zonage en cours (avril 2018)

- Aa
- Ab
- Ab1
- Ab2
- Ac
- Ac1
- Ac2
- Ah
- Al
- As
- Zones urbanisées
- Secteurs d'extensions

Exploitants agricoles recensés

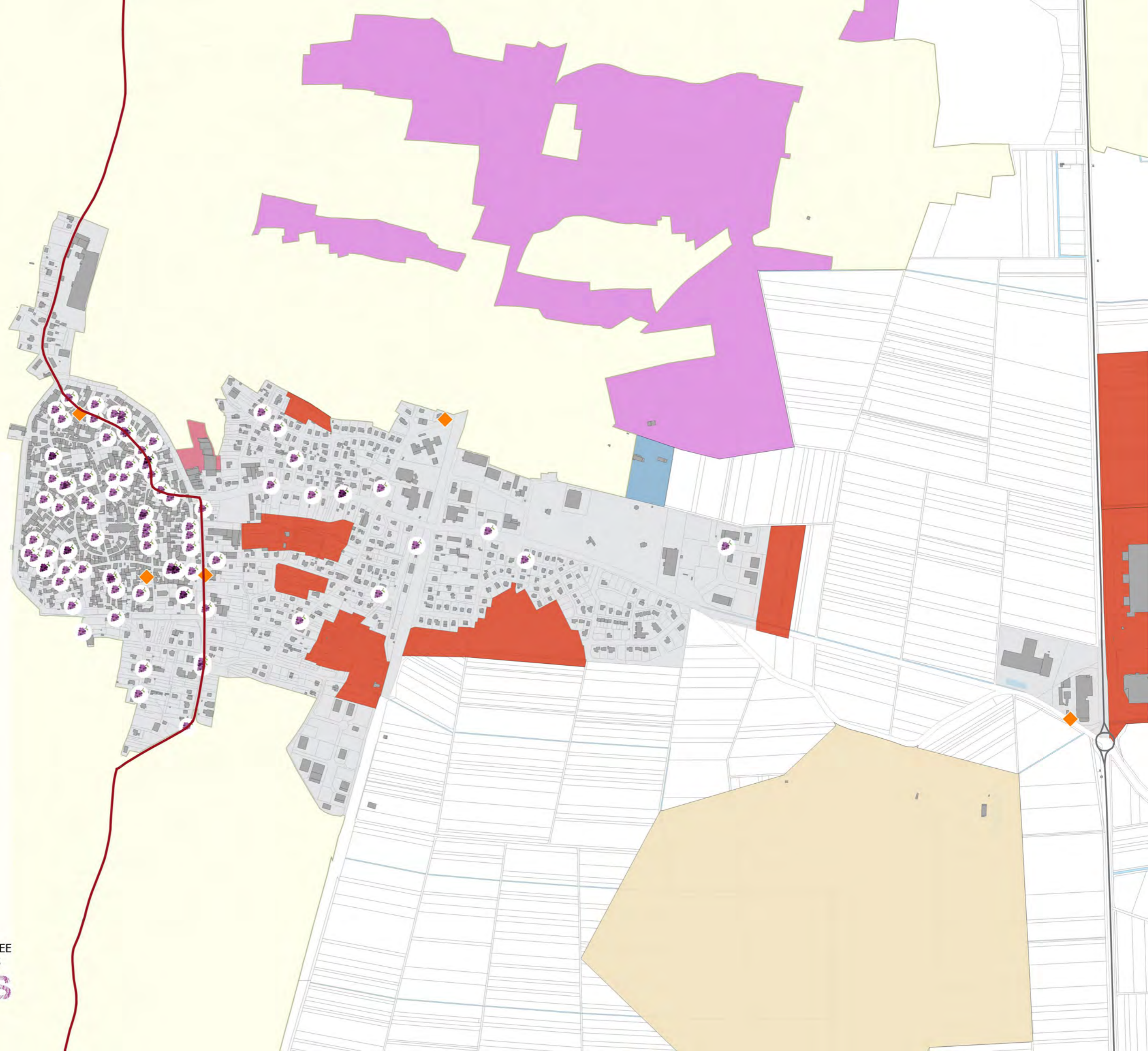
- Culture
- Viticulture
- Elevage
- Horticulture
- Chevaux
- Culture - Viticulture
- Elevage - Culture
- Elevage - Viticulture
- Viticulture - Horticulture

0 0.5 1 1.5 km














Sources : GIGAL BD OCSv2 10 000 ; SIG SMPV ; INSEE SIRENE 2017 ; IGN BD Topo 2017 ; ADEUS


Réalisation : ADEUS, avril 2018




Zones agricoles extraites du zonage en cours (avril 2018)

- | | |
|--|---|
|  Aa |  Ac1 |
|  Ab |  Ac2 |
|  Ab1 |  Ah |
|  Ab2 |  Al |
|  Ac |  As |

 Zones urbanisées

 Secteurs d'extensions

Exploitants agricoles recensés

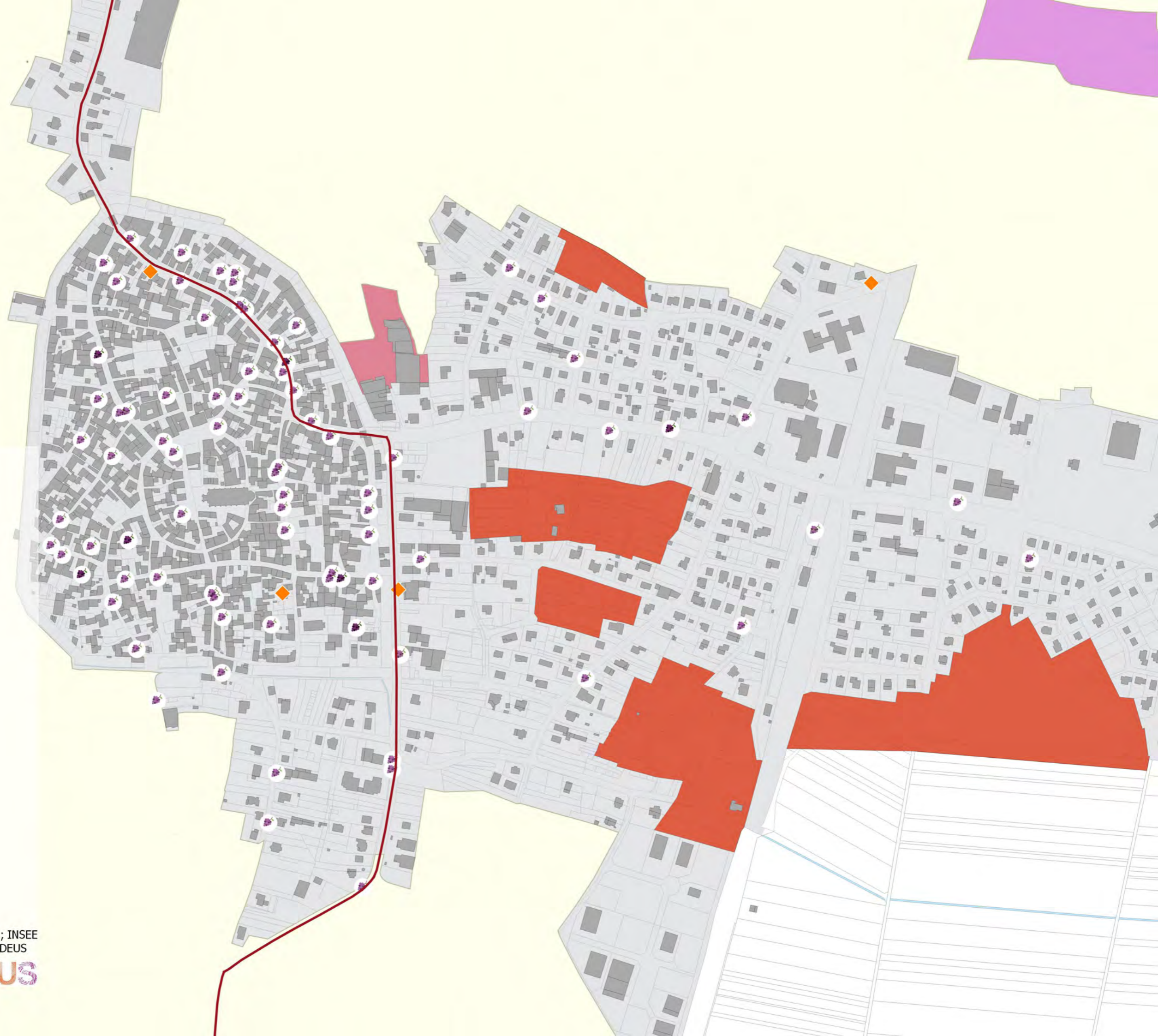
-  Culture
-  Viticulture
-  Elevage
-  Horticulture
-  Chevaux
-  Culture - Viticulture
-  Elevage - Culture
-  Elevage - Viticulture
-  Viticulture - Horticulture

0 0.5 1 1.5 km



Sources : GIGAL BD OCSv2 10 000 ; SIG SMPV ; INSEE
SIRENE 2017 ; IGN BD Topo 2017 ; ADEUS

Réalisation : ADEUS, avril 2018



Zones agricoles extraites du zonage en cours (avril 2018)


- Aa
- Ab
- Ab1
- Ab2
- Ac
- Ac1
- Ac2
- Ah
- Al
- As

- Zones urbanisées
- Secteurs d'extensions

Exploitants agricoles recensés

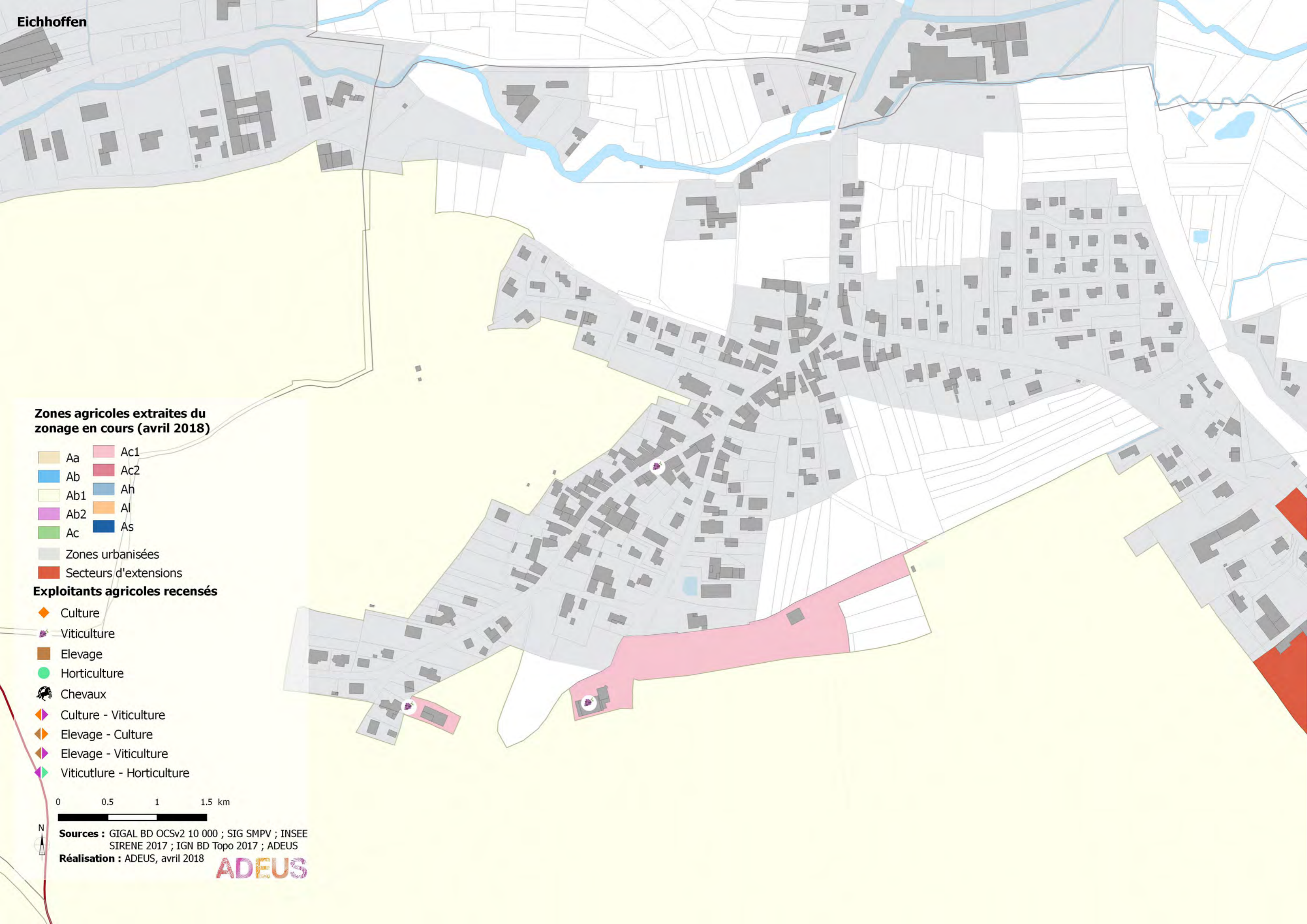
- Culture
- Viticulture
- Elevage
- Horticulture
- Chevaux
- Culture - Viticulture
- Elevage - Culture
- Elevage - Viticulture
- Viticulture - Horticulture

0 0.5 1 1.5 km















Sources : GIGAL BD OCSv2 10 000 ; SIG SMPV ; INSEE SIRENE 2017 ; IGN BD Topo 2017 ; ADEUS


Réalisation : ADEUS, avril 2018



Zones agricoles extraites du zonage en cours (avril 2018)

- | | |
|--|---|
|  Aa |  Ac1 |
|  Ab |  Ac2 |
|  Ab1 |  Ah |
|  Ab2 |  Al |
|  Ac |  As |
|  Zones urbanisées | |
|  Secteurs d'extensions | |

Exploitants agricoles recensés

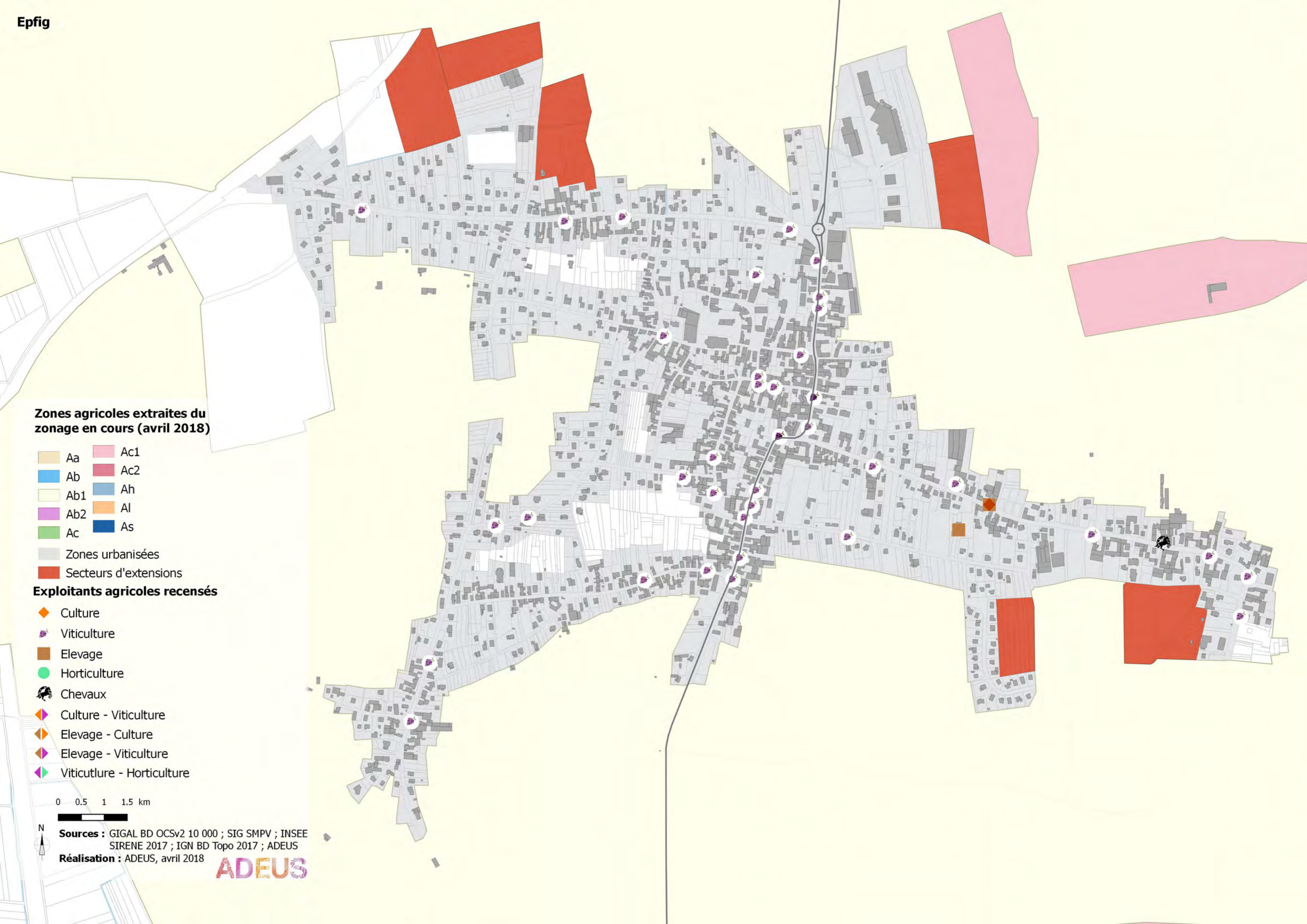
-  Culture
-  Viticulture
-  Elevage
-  Horticulture
-  Chevaux
-  Culture - Viticulture
-  Elevage - Culture
-  Elevage - Viticulture
-  Viticulture - Horticulture

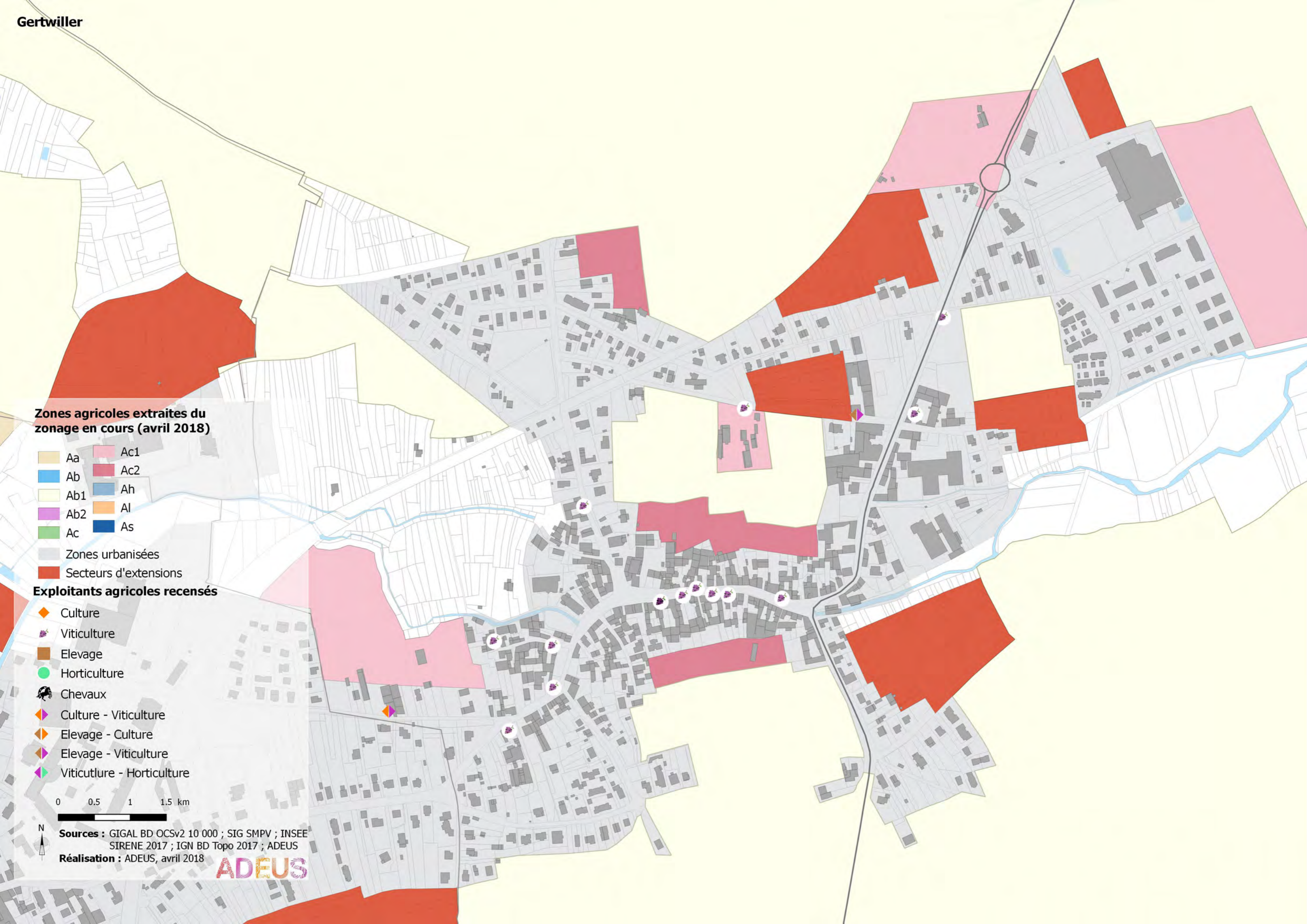
0 0.5 1 1.5 km



Sources : GIGAL BD OCSv2 10 000 ; SIG SMPV ; INSEE SIRENE 2017 ; IGN BD Topo 2017 ; ADEUS

Réalisation : ADEUS, avril 2018





Zones agricoles extraites du zonage en cours (avril 2018)

- Aa
- Ab
- Ab1
- Ab2
- Ac
- Ac1
- Ac2
- Ah
- Al
- As

- Zones urbanisées
- Secteurs d'extensions

Exploitants agricoles recensés

- Culture
- Viticulture
- Elevage
- Horticulture
- Chevaux
- Culture - Viticulture
- Elevage - Culture
- Elevage - Viticulture
- Viticulture - Horticulture

0 0.5 1 1.5 km












Sources : GIGAL BD OCSv2 10 000 ; SIG SMPV ; INSEE SIRENE 2017 ; IGN BD Topo 2017 ; ADEUS

Réalisation : ADEUS, avril 2018



Zones agricoles extraites du zonage en cours (avril 2018)

- | | |
|--|---|
|  Aa |  Ac1 |
|  Ab |  Ac2 |
|  Ab1 |  Ah |
|  Ab2 |  Al |
|  Ac |  As |
|  Zones urbanisées | |
|  Secteurs d'extensions | |

Exploitants agricoles recensés

-  Culture
-  Viticulture
-  Elevage
-  Horticulture
-  Chevaux
-  Culture - Viticulture
-  Elevage - Culture
-  Elevage - Viticulture
-  Viticulture - Horticulture

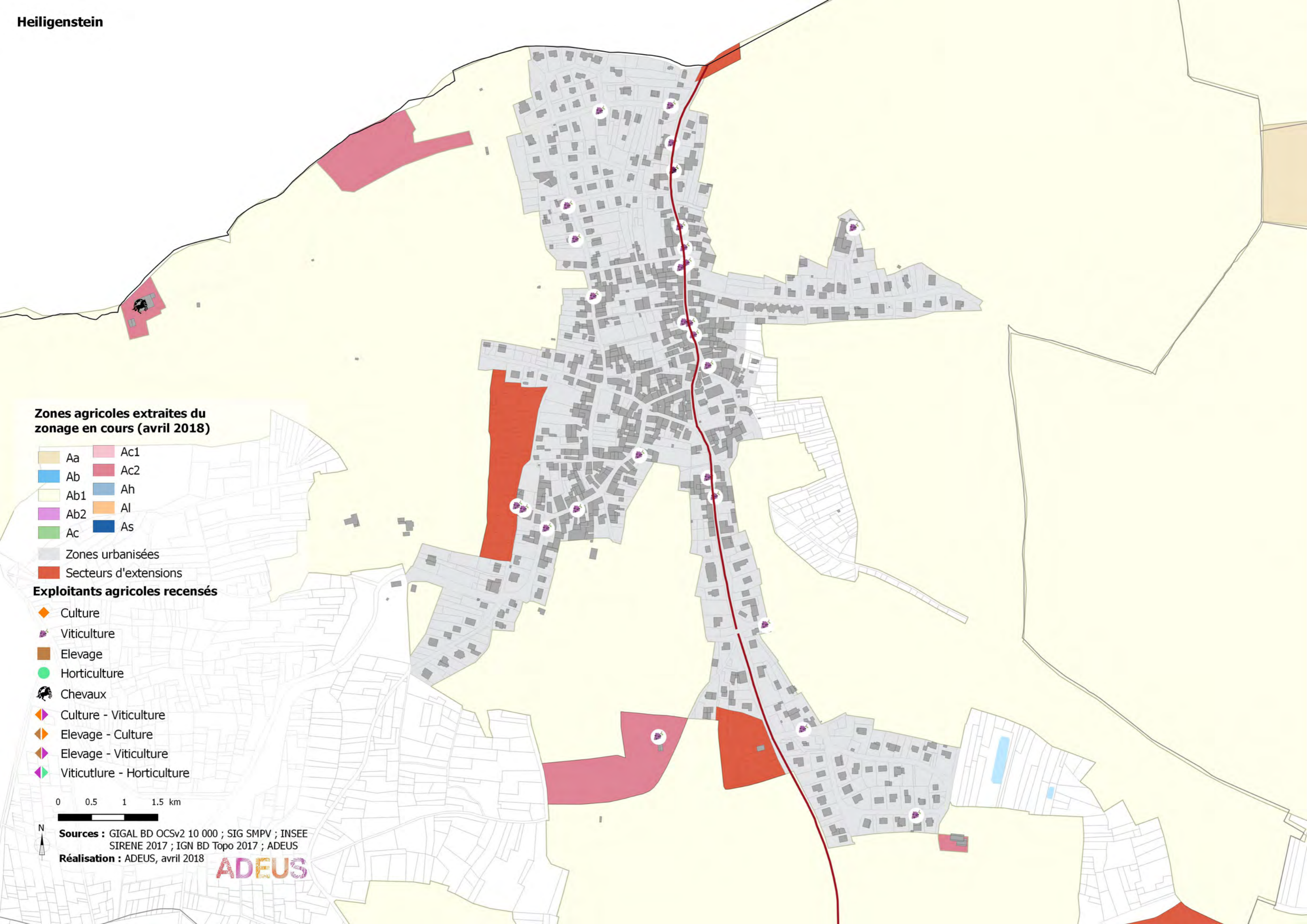
0 0.5 1 1.5 km



Sources : GIGAL BD OCSv2 10 000 ; SIG SMPV ; INSEE
SIRENE 2017 ; IGN BD Topo 2017 ; ADEUS

Réalisation : ADEUS, avril 2018





Zones agricoles extraites du zonage en cours (avril 2018)

- Aa
- Ab
- Ab1
- Ab2
- Ac
- Ac1
- Ac2
- Ah
- Al
- As
- Zones urbanisées
- Secteurs d'extensions

Exploitants agricoles recensés

- Culture
- Viticulture
- Elevage
- Horticulture
- Chevaux
- Culture - Viticulture
- Elevage - Culture
- Elevage - Viticulture
- Viticulture - Horticulture

0 0.5 1 1.5 km



Sources : GIGAL BD OCSv2 10 000 ; SIG SMPV ; INSEE SIRENE 2017 ; IGN BD Topo 2017 ; ADEUS

Réalisation : ADEUS, avril 2018



Itterswiller

Zones agricoles extraites du zonage en cours (avril 2018)

- Aa
- Ab
- Ab1
- Ab2
- Ac
- Ac1
- Ac2
- Ah
- Al
- As
- Zones urbanisées
- Secteurs d'extensions

Exploitants agricoles recensés

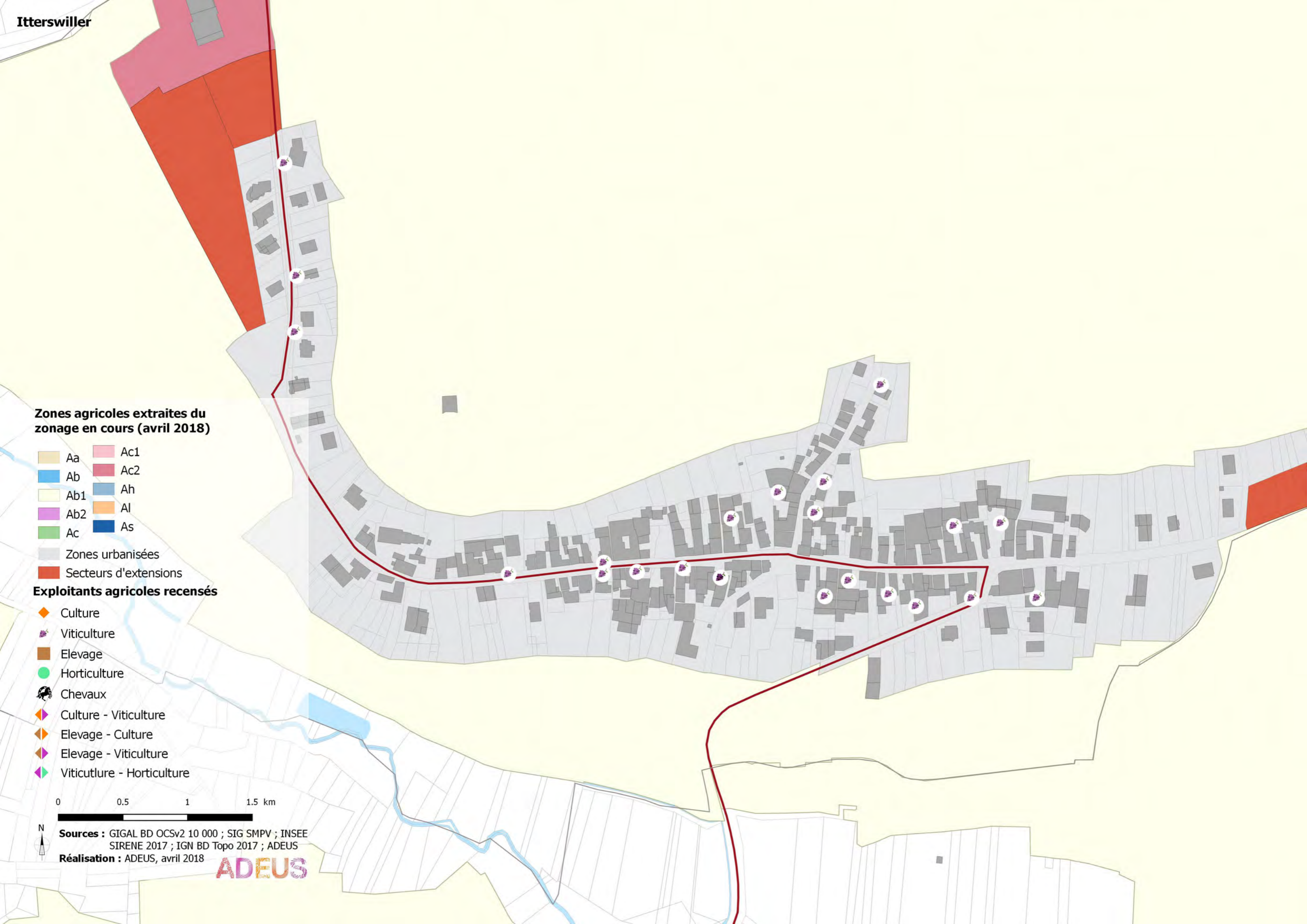
- Culture
- Viticulture
- Elevage
- Horticulture
- Chevaux
- Culture - Viticulture
- Elevage - Culture
- Elevage - Viticulture
- Viticulture - Horticulture

0 0.5 1 1.5 km



Sources : GIGAL BD OCSv2 10 000 ; SIG SMPV ; INSEE SIRENE 2017 ; IGN BD Topo 2017 ; ADEUS

Réalisation : ADEUS, avril 2018



Zones agricoles extraites du zonage en cours (avril 2018)

- Aa
- Ab
- Ab1
- Ab2
- Ac
- Ac1
- Ac2
- Ah
- AI
- As

- Zones urbanisées
- Secteurs d'extensions

Exploitants agricoles recensés

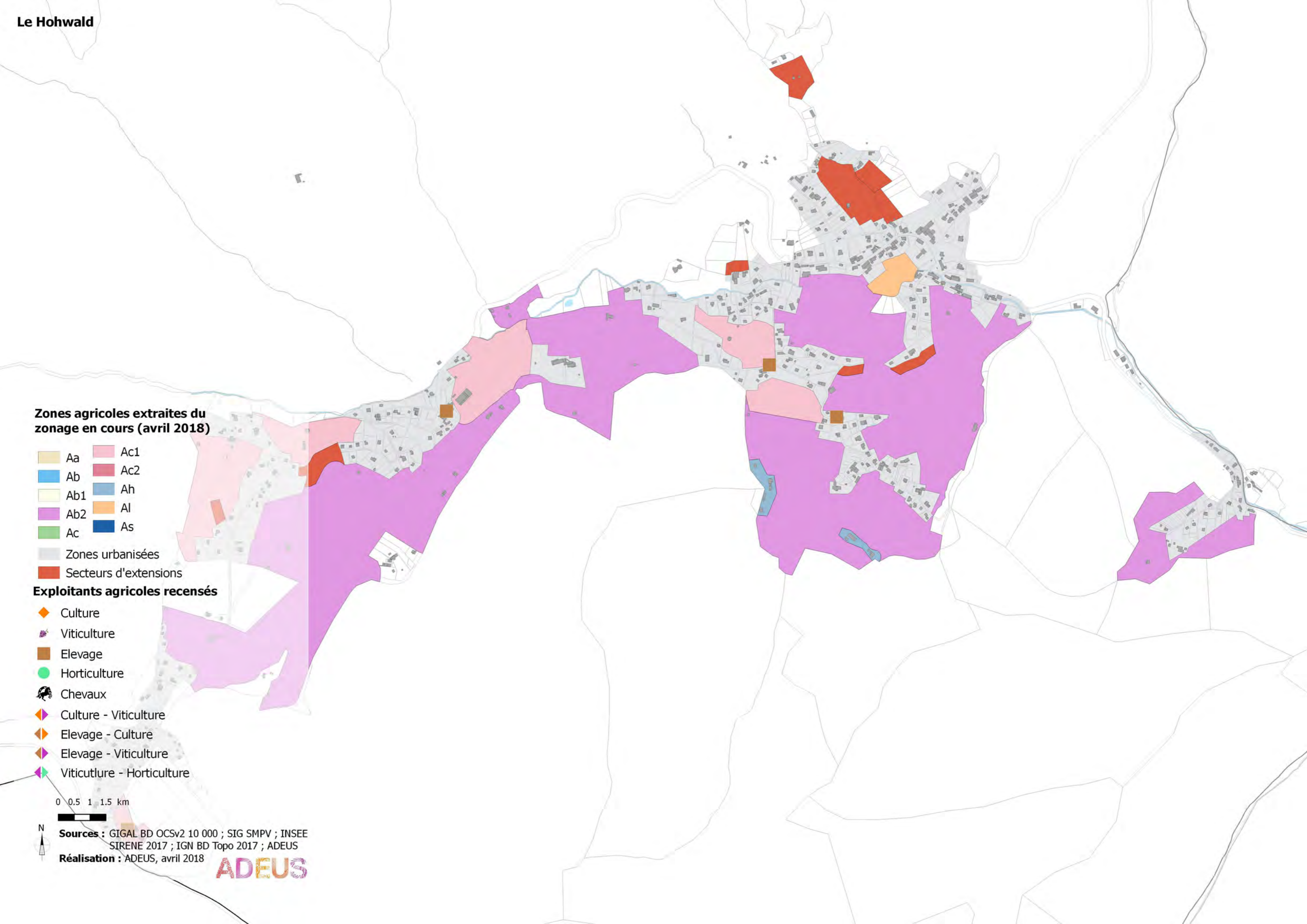
- Culture
- Viticulture
- Elevage
- Horticulture
- Chevaux
- Culture - Viticulture
- Elevage - Culture
- Elevage - Viticulture
- Viticulture - Horticulture

0 0.5 1 1.5 km















Sources : GIGAL BD OCSv2 10 000 ; SIG SMPV ; INSEE SIRENE 2017 ; IGN BD Topo 2017 ; ADEUS

Réalisation : ADEUS, avril 2018




Zones agricoles extraites du zonage en cours (avril 2018)

- | | |
|--|---|
|  Aa |  Ac1 |
|  Ab |  Ac2 |
|  Ab1 |  Ah |
|  Ab2 |  Al |
|  Ac |  As |
|  Zones urbanisées | |
|  Secteurs d'extensions | |

Exploitants agricoles recensés

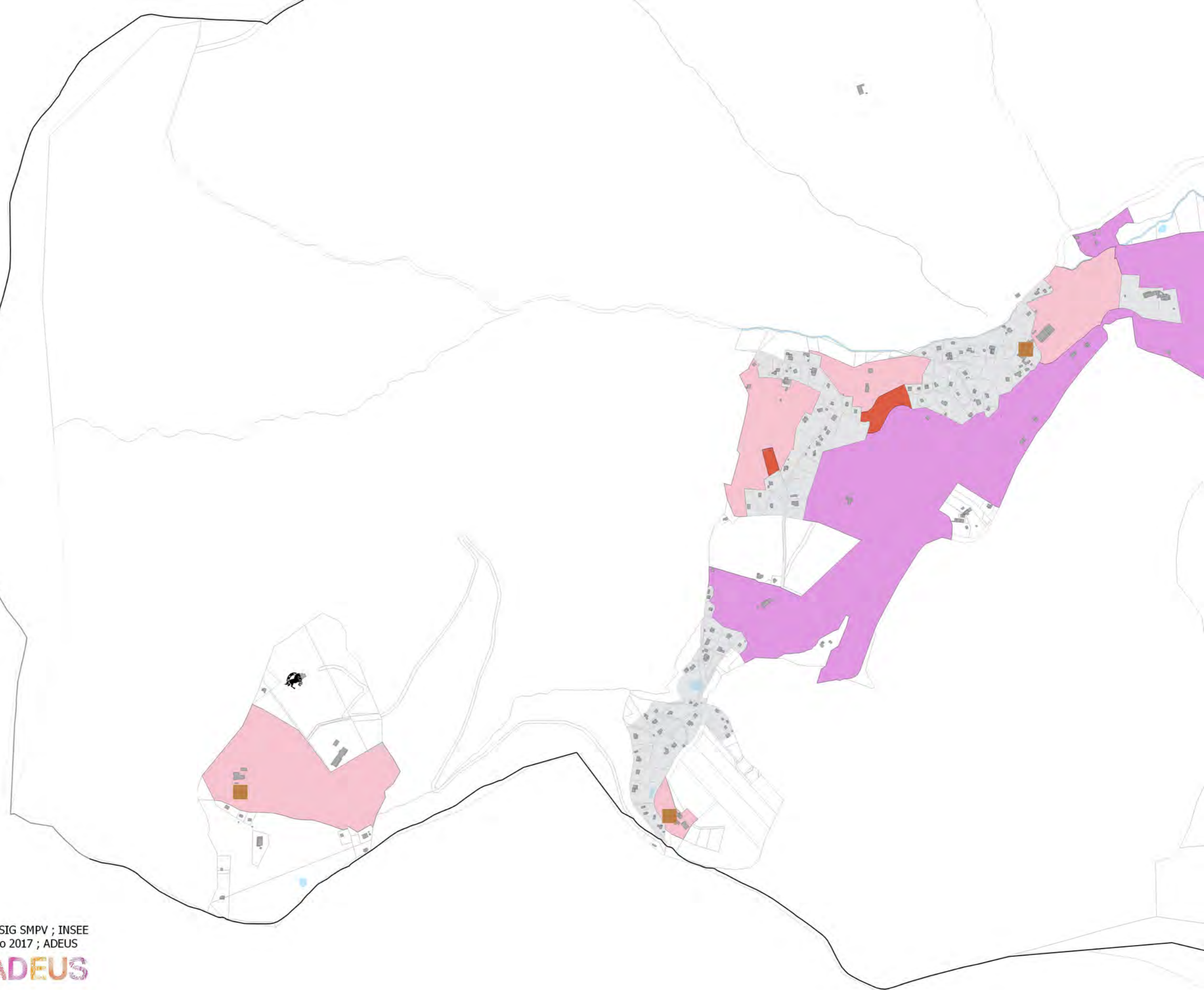
-  Culture
-  Viticulture
-  Elevage
-  Horticulture
-  Chevaux
-  Culture - Viticulture
-  Elevage - Culture
-  Elevage - Viticulture
-  Viticulture - Horticulture

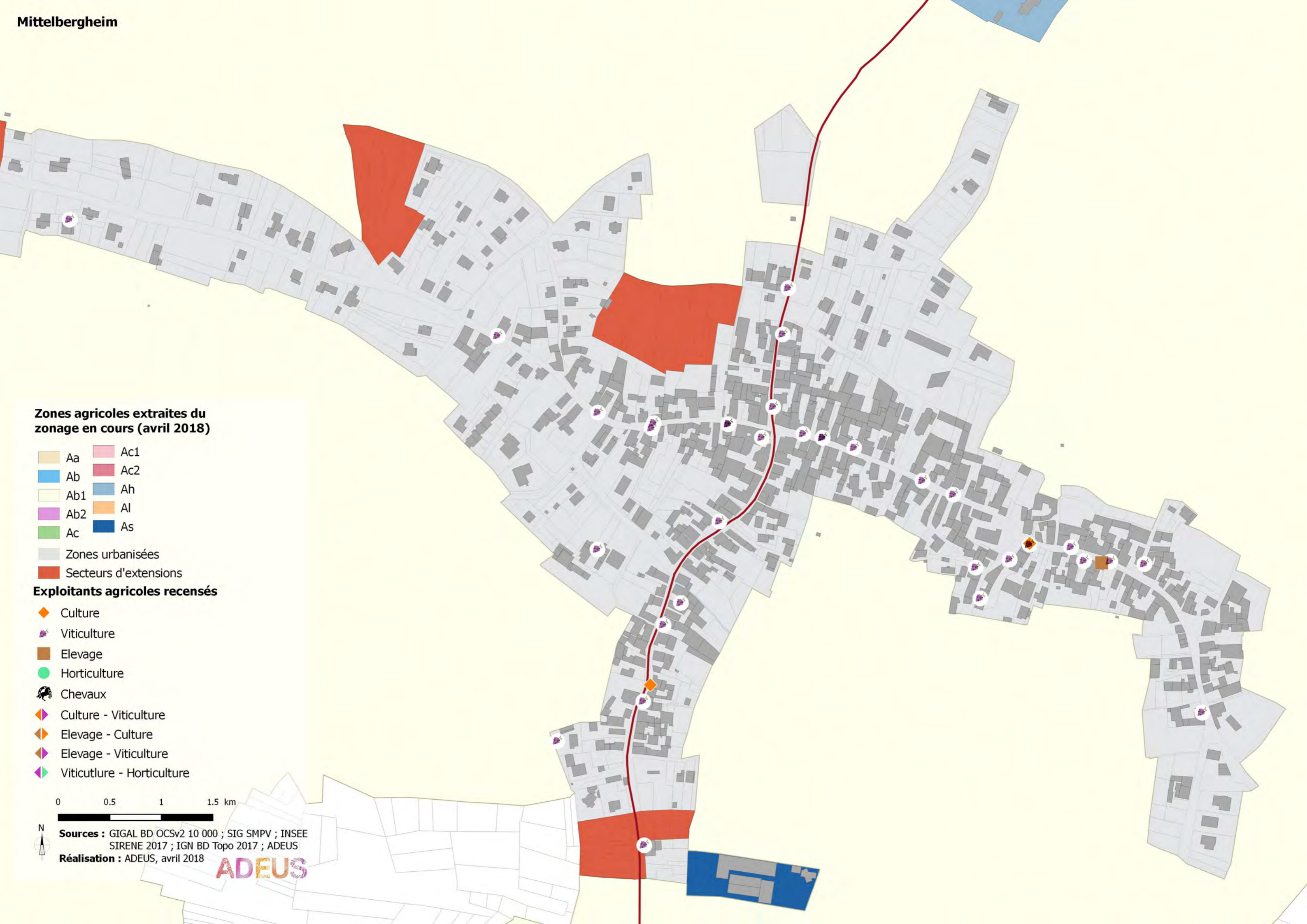
0 0.5 1 1.5 km



Sources : GIGAL BD OCSv2 10 000 ; SIG SMPV ; INSEE SIRENE 2017 ; IGN BD Topo 2017 ; ADEUS

Réalisation : ADEUS, avril 2018





Zones agricoles extraites du zonage en cours (avril 2018)

- | | |
|-----------------------|-----|
| Aa | Ac1 |
| Ab | Ac2 |
| Ab1 | Ah |
| Ab2 | Al |
| Ac | As |
| Zones urbanisées | |
| Secteurs d'extensions | |

Exploitants agricoles recensés

- Culture
- Viticulture
- Elevage
- Horticulture
- Chevaux
- Culture - Viticulture
- Elevage - Culture
- Elevage - Viticulture
- Viticulture - Horticulture

0 0.5 1 1.5 km

Sources : GIGAL BD OCSv2 10 000 ; SIG SMPV ; INSEE SIRENE 2017 ; IGN BD Topo 2017 ; ADEUS
Réalisation : ADEUS, avril 2018



Zones agricoles extraites du zonage en cours (avril 2018)

- Aa
- Ab
- Ab1
- Ab2
- Ac
- Ac1
- Ac2
- Ah
- AI
- As
- Zones urbanisées
- Secteurs d'extensions

Exploitants agricoles recensés

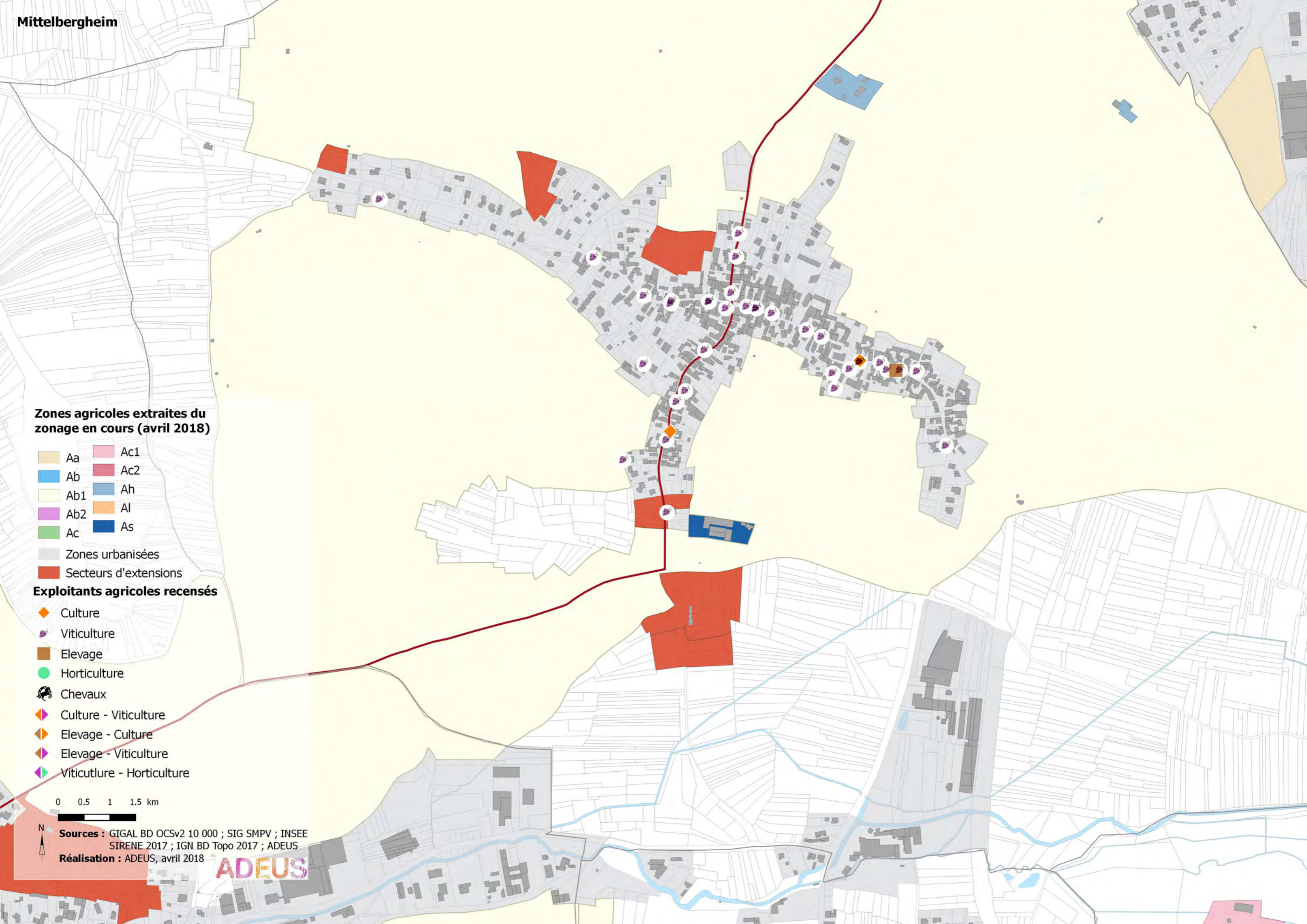
- Culture
- Viticulture
- Elevage
- Horticulture
- Chevaux
- Culture - Viticulture
- Elevage - Culture
- Elevage - Viticulture
- Viticulture - Horticulture

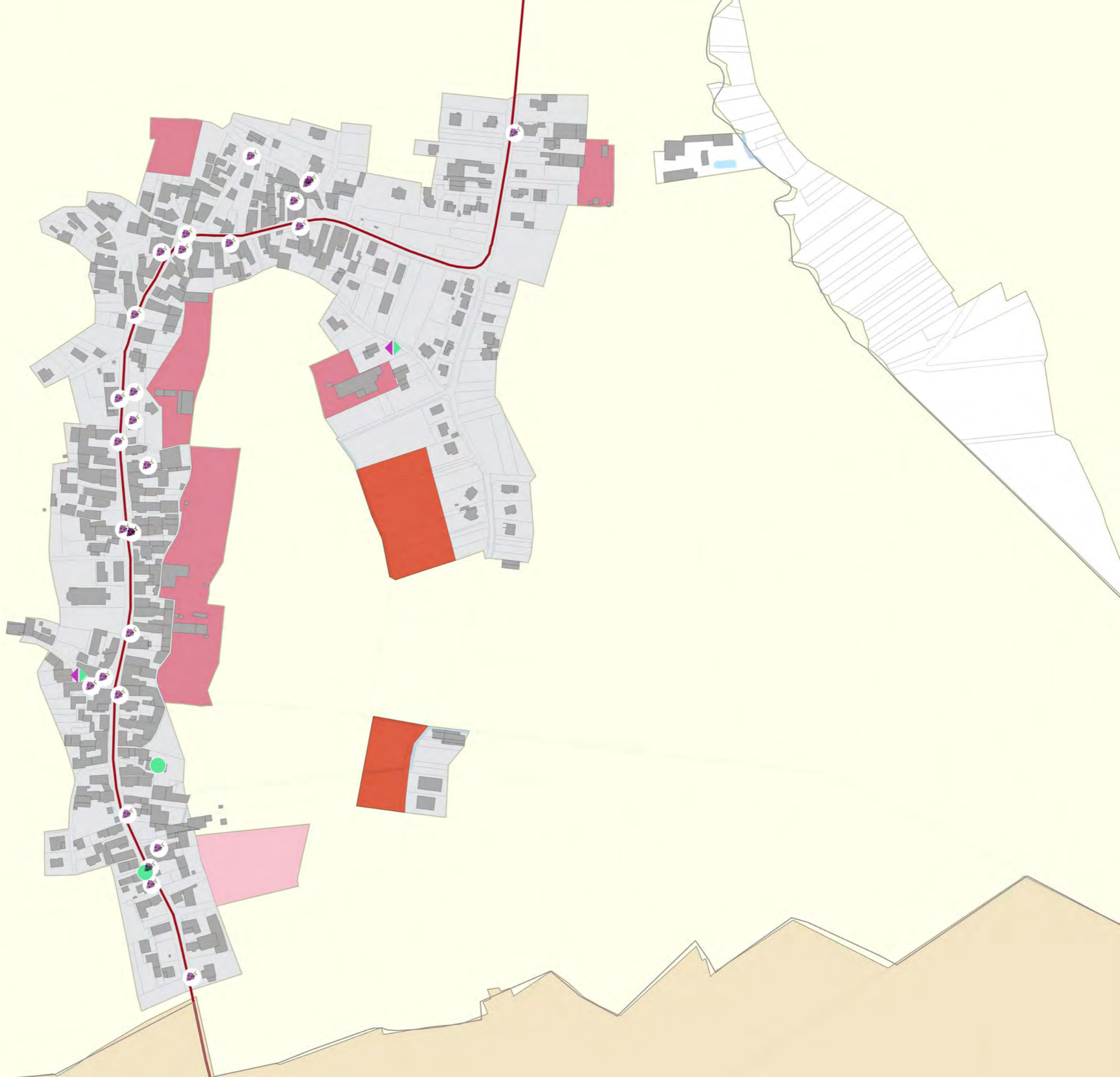
0 0.5 1 1.5 km



Sources : GIGAL BD OCSv2 10 000 ; SIG SMPV ; INSEE SIRENE 2017 ; IGN BD Topo 2017 ; ADEUS

Réalisation : ADEUS, avril 2018






Zones agricoles extraites du zonage en cours (avril 2018)

- Aa
- Ab
- Ab1
- Ab2
- Ac
- Ac1
- Ac2
- Ah
- Al
- As
- Zones urbanisées
- Secteurs d'extensions

Exploitants agricoles recensés

- Culture
- Viticulture
- Elevage
- Horticulture
- Chevaux
- Culture - Viticulture
- Elevage - Culture
- Elevage - Viticulture
- Viticulture - Horticulture



Sources : GIGAL BD OCSv2 10 000 ; SIG SMPV ; INSEE SIRENE 2017 ; IGN BD Topo 2017 ; ADEUS
Réalisation : ADEUS, avril 2018



Zones agricoles extraites du zonage en cours (avril 2018)

- Aa
- Ab
- Ab1
- Ab2
- Ac
- Ac1
- Ac2
- Ah
- Al
- As
- Zones urbanisées
- Secteurs d'extensions

Exploitants agricoles recensés

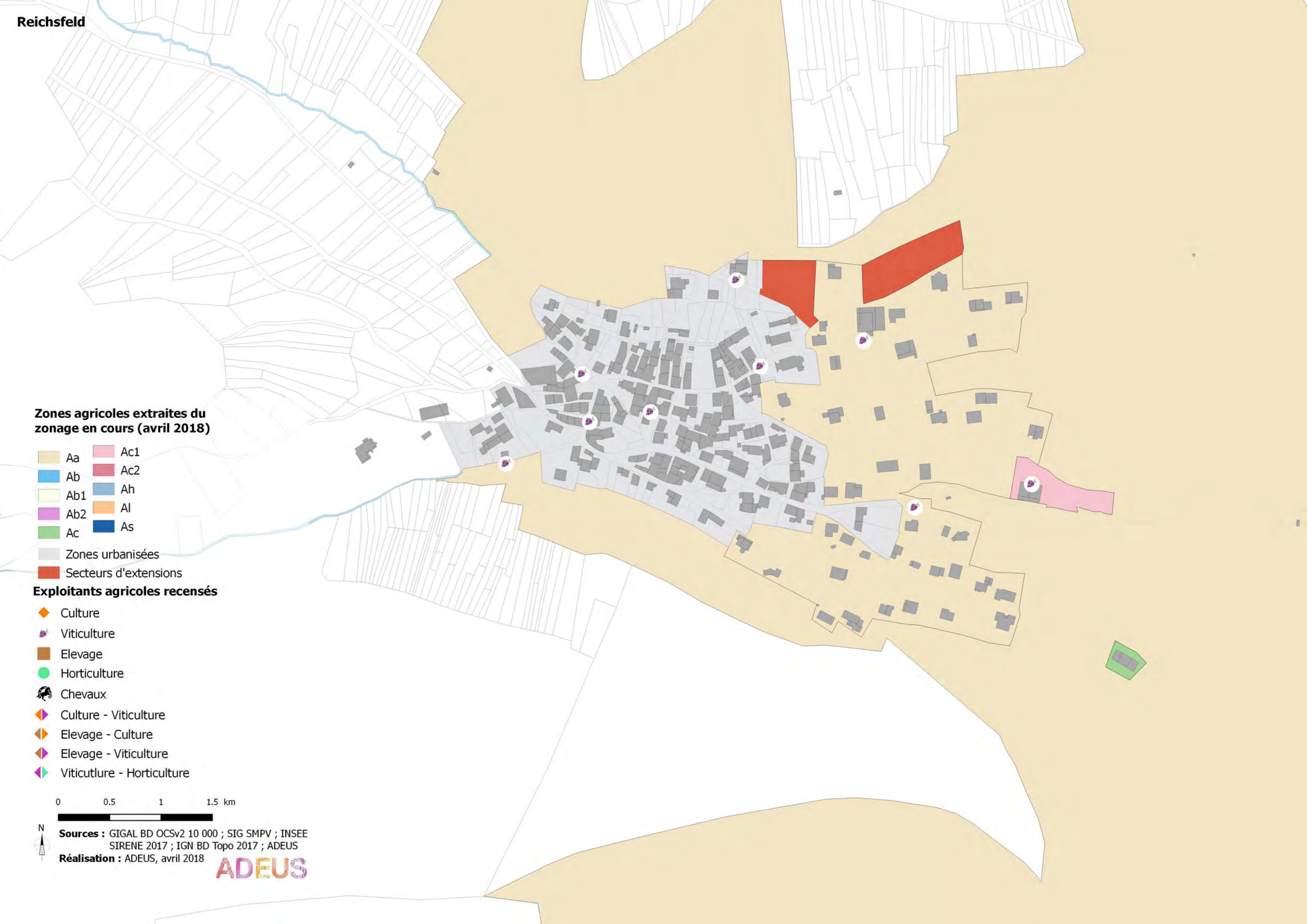
- Culture
- Viticulture
- Elevage
- Horticulture
- Chevaux
- Culture - Viticulture
- Elevage - Culture
- Elevage - Viticulture
- Viticulture - Horticulture

0 0.5 1 1.5 km



Sources : GIGAL BD OCSv2 10 000 ; SIG SMPV ; INSEE SIRENE 2017 ; IGN BD Topo 2017 ; ADEUS

Réalisation : ADEUS, avril 2018




Zones agricoles extraites du zonage en cours (avril 2018)

- Aa
- Ab
- Ab1
- Ab2
- Ac
- Ac1
- Ac2
- Ah
- Al
- As
- Zones urbanisées
- Secteurs d'extensions

Exploitants agricoles recensés

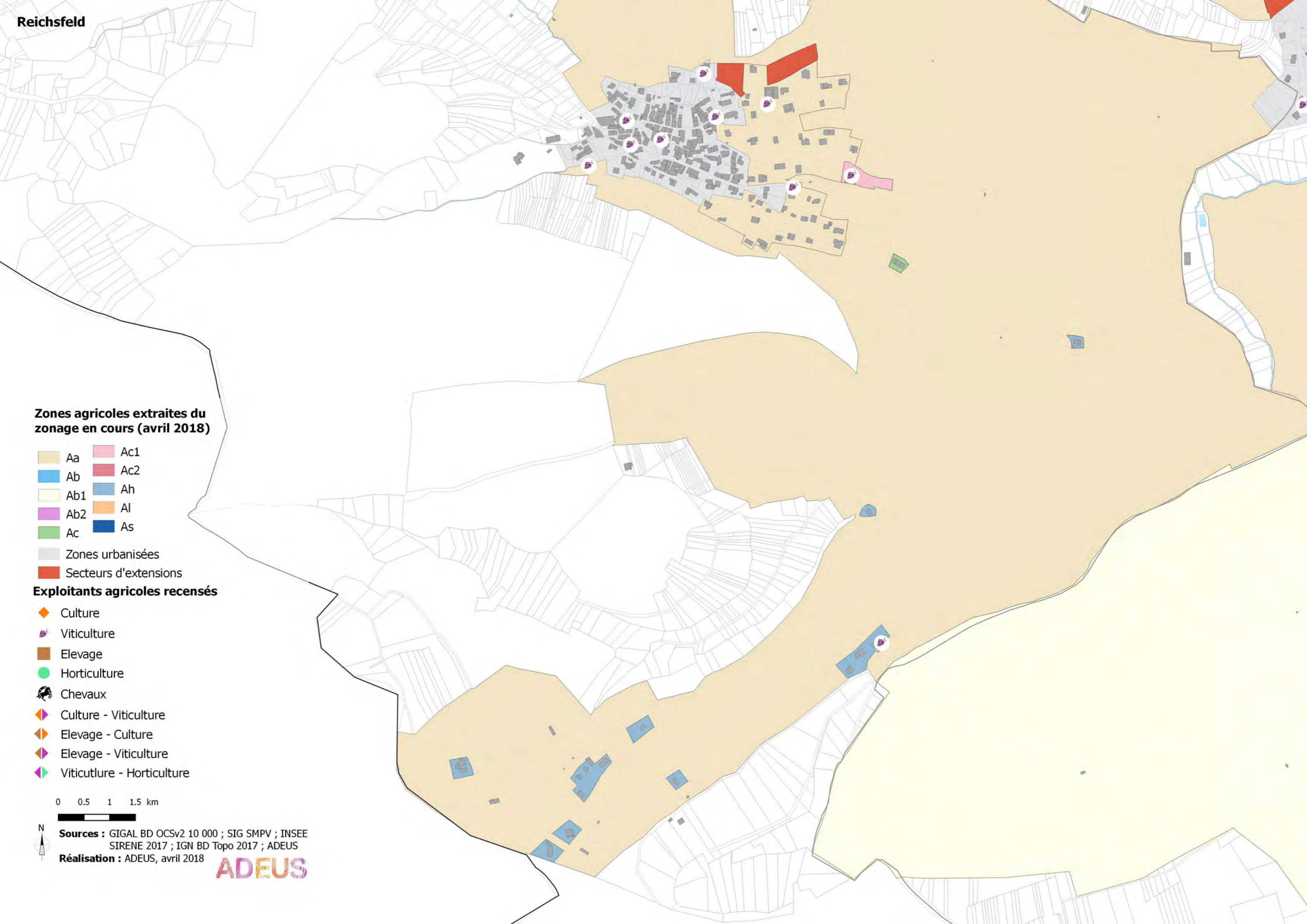
- Culture
- Viticulture
- Elevage
- Horticulture
- Chevaux
- Culture - Viticulture
- Elevage - Culture
- Elevage - Viticulture
- Viticulture - Horticulture

0 0.5 1 1.5 km



Sources : GIGAL BD OCSv2 10 000 ; SIG SMPV ; INSEE SIRENE 2017 ; IGN BD Topo 2017 ; ADEUS

Réalisation : ADEUS, avril 2018



Zones agricoles extraites du zonage en cours (avril 2018)


- Aa
- Ab
- Ab1
- Ab2
- Ac
- Ac1
- Ac2
- Ah
- Al
- As

- Zones urbanisées
- Secteurs d'extensions

Exploitants agricoles recensés

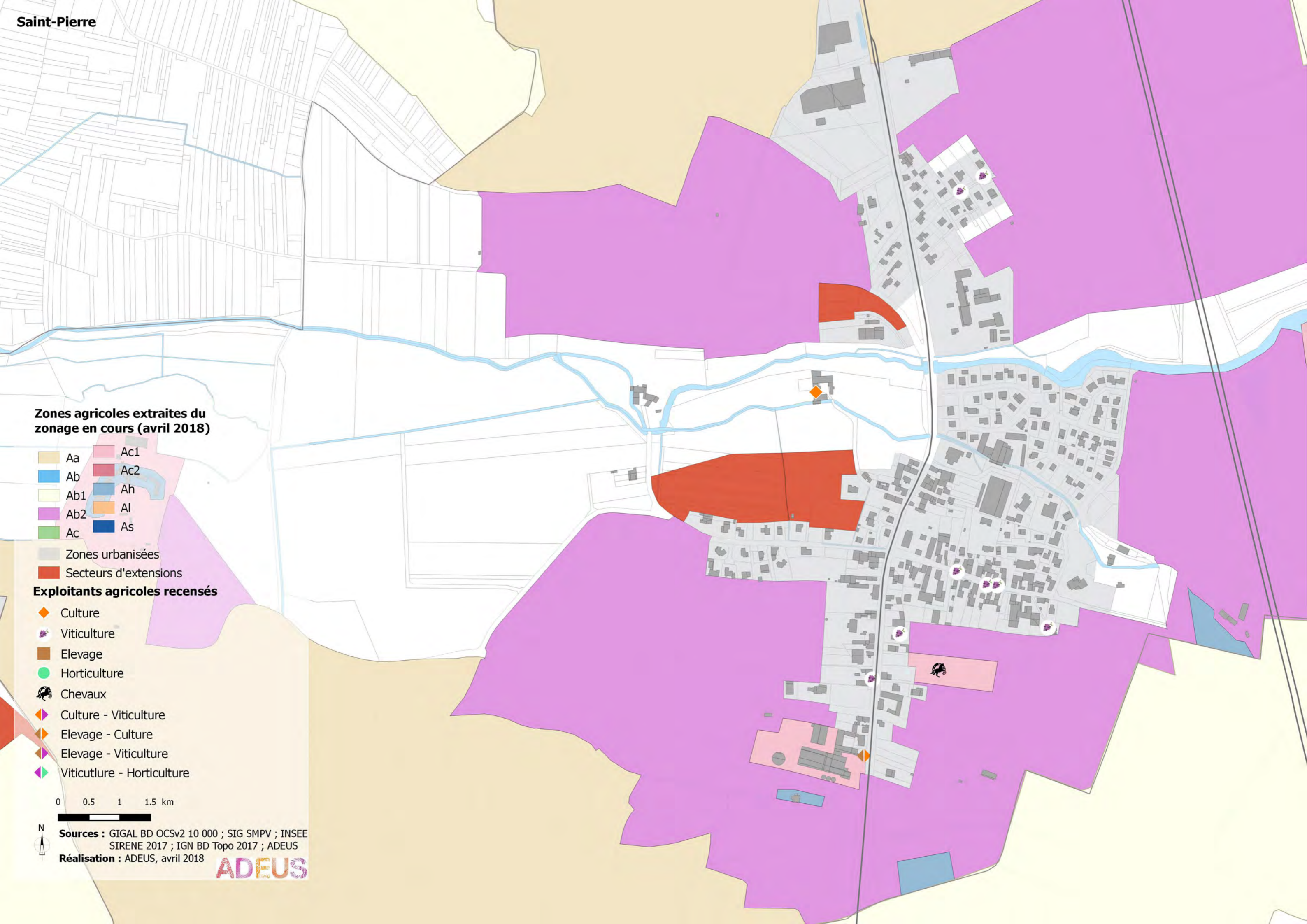
- Culture
- Viticulture
- Elevage
- Horticulture
- Chevaux
- Culture - Viticulture
- Elevage - Culture
- Elevage - Viticulture
- Viticulture - Horticulture

0 0.5 1 1.5 km



Sources : GIGAL BD OCSv2 10 000 ; SIG SMPV ; INSEE SIRENE 2017 ; IGN BD Topo 2017 ; ADEUS

Réalisation : ADEUS, avril 2018



Zones agricoles extraites du zonage en cours (avril 2018)

- Aa
- Ab
- Ab1
- Ab2
- Ac
- Ac1
- Ac2
- Ah
- Al
- As
- Zones urbanisées
- Secteurs d'extensions

Exploitants agricoles recensés

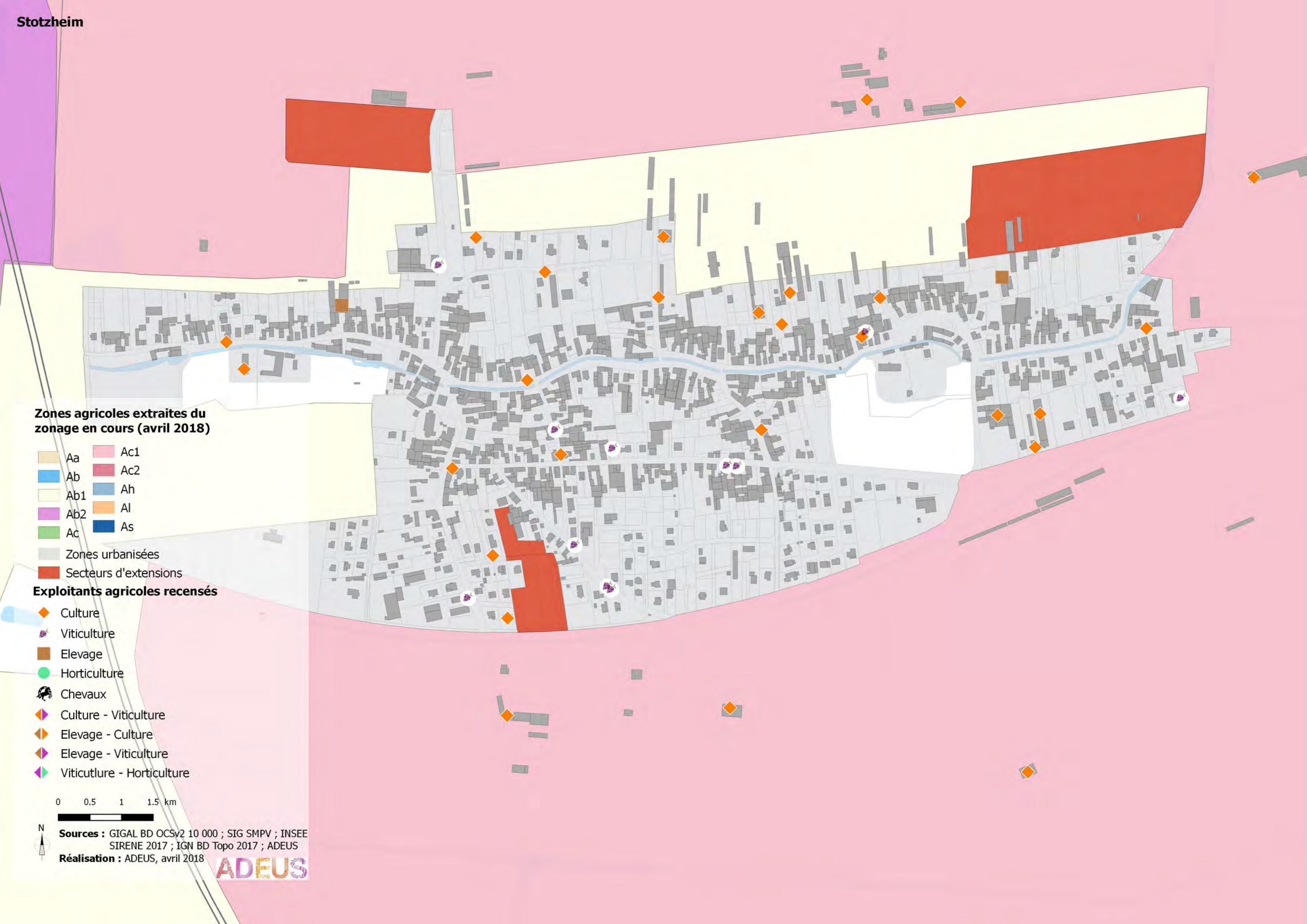
- Culture
- Viticulture
- Elevage
- Horticulture
- Chevaux
- Culture - Viticulture
- Elevage - Culture
- Elevage - Viticulture
- Viticulture - Horticulture

0 0.5 1 1.5 km



Sources : GIGAL BD OCSv2 10 000 ; SIG SMPV ; INSEE SIRENE 2017 ; IGN BD Topo 2017 ; ADEUS

Réalisation : ADEUS, avril 2018



Zones agricoles extraites du zonage en cours (avril 2018)

- Aa
- Ab
- Ab1
- Ab2
- Ac
- Ac1
- Ac2
- Ah
- AI
- As

- Zones urbanisées
- Secteurs d'extensions

Exploitants agricoles recensés

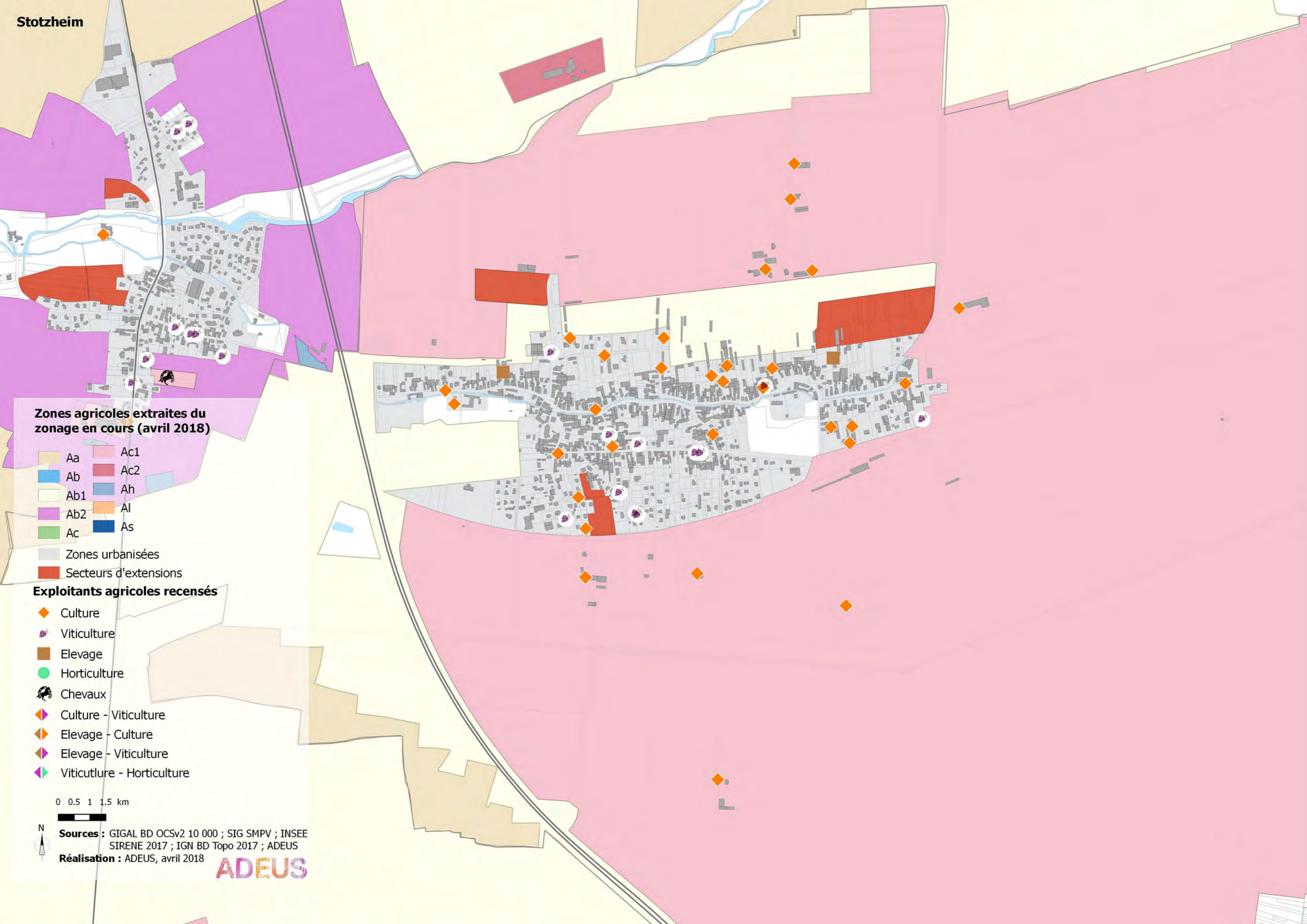
- Culture
- Viticulture
- Elevage
- Horticulture
- Chevaux
- Culture - Viticulture
- Elevage - Culture
- Elevage - Viticulture
- Viticulture - Horticulture

0 0.5 1 1.5 km



Sources : GIGAL BD OCSv2 10 000 ; SIG SMPV ; INSEE SIRENE 2017 ; IGN BD Topo 2017 ; ADEUS

Réalisation : ADEUS, avril 2018



Zones agricoles extraites du zonage en cours (avril 2018)

- Aa
- Ab
- Ab1
- Ab2
- Ac
- Ac1
- Ac2
- Ah
- Al
- As

- Zones urbanisées
- Secteurs d'extensions

Exploitants agricoles recensés

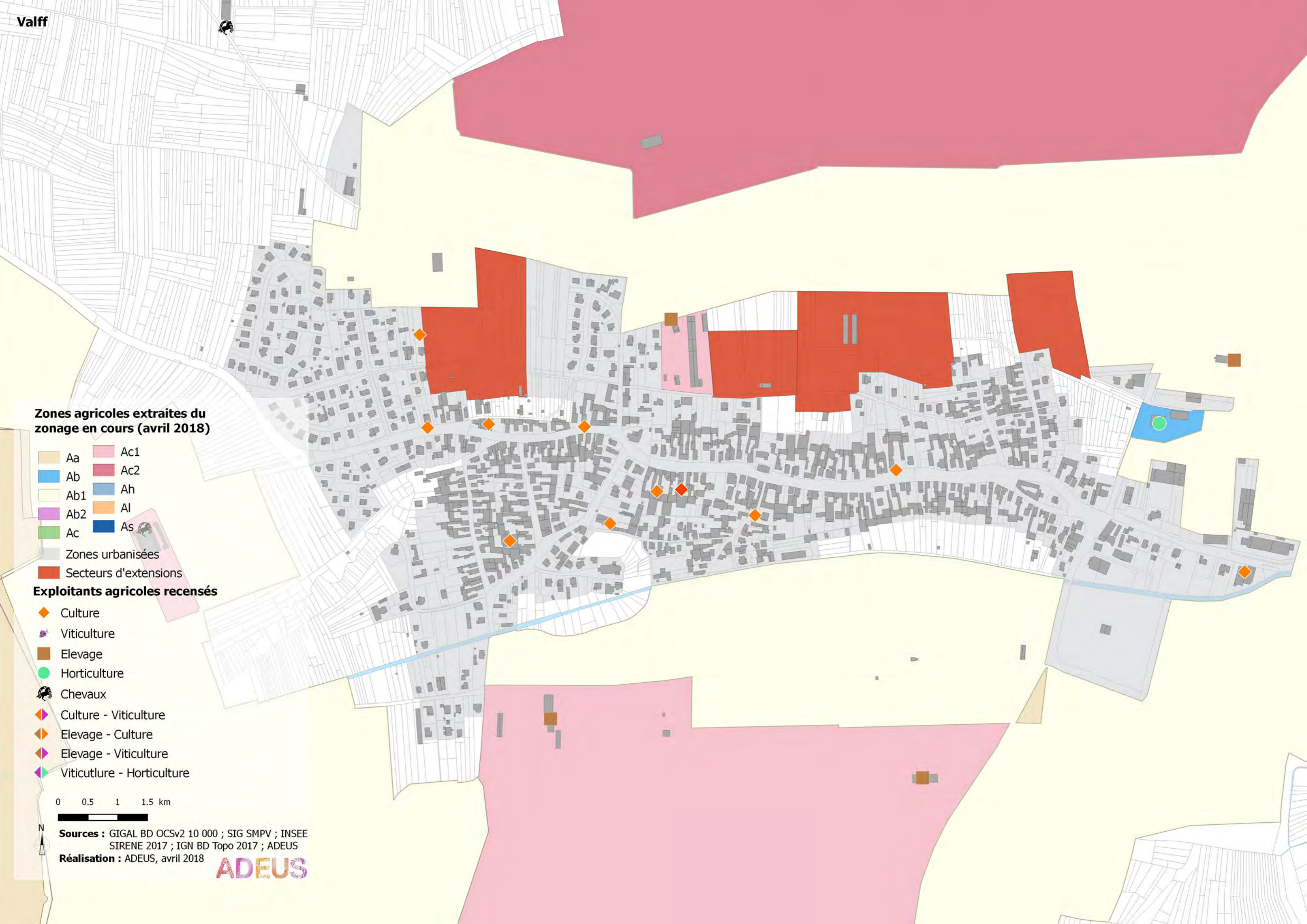
- Culture
- Viticulture
- Elevage
- Horticulture
- Chevaux
- Culture - Viticulture
- Elevage - Culture
- Elevage - Viticulture
- Viticulture - Horticulture

0 0.5 1 1.5 km



Sources : GIGAL BD OCSv2 10 000 ; SIG SMPV ; INSEE SIRENE 2017 ; IGN BD Topo 2017 ; ADEUS

Réalisation : ADEUS, avril 2018



Zones agricoles extraites du zonage en cours (avril 2018)

- Aa
- Ab
- Ab1
- Ab2
- Ac
- Ac1
- Ac2
- Ah
- Al
- As

- Zones urbanisées
- Secteurs d'extensions

Exploitants agricoles recensés

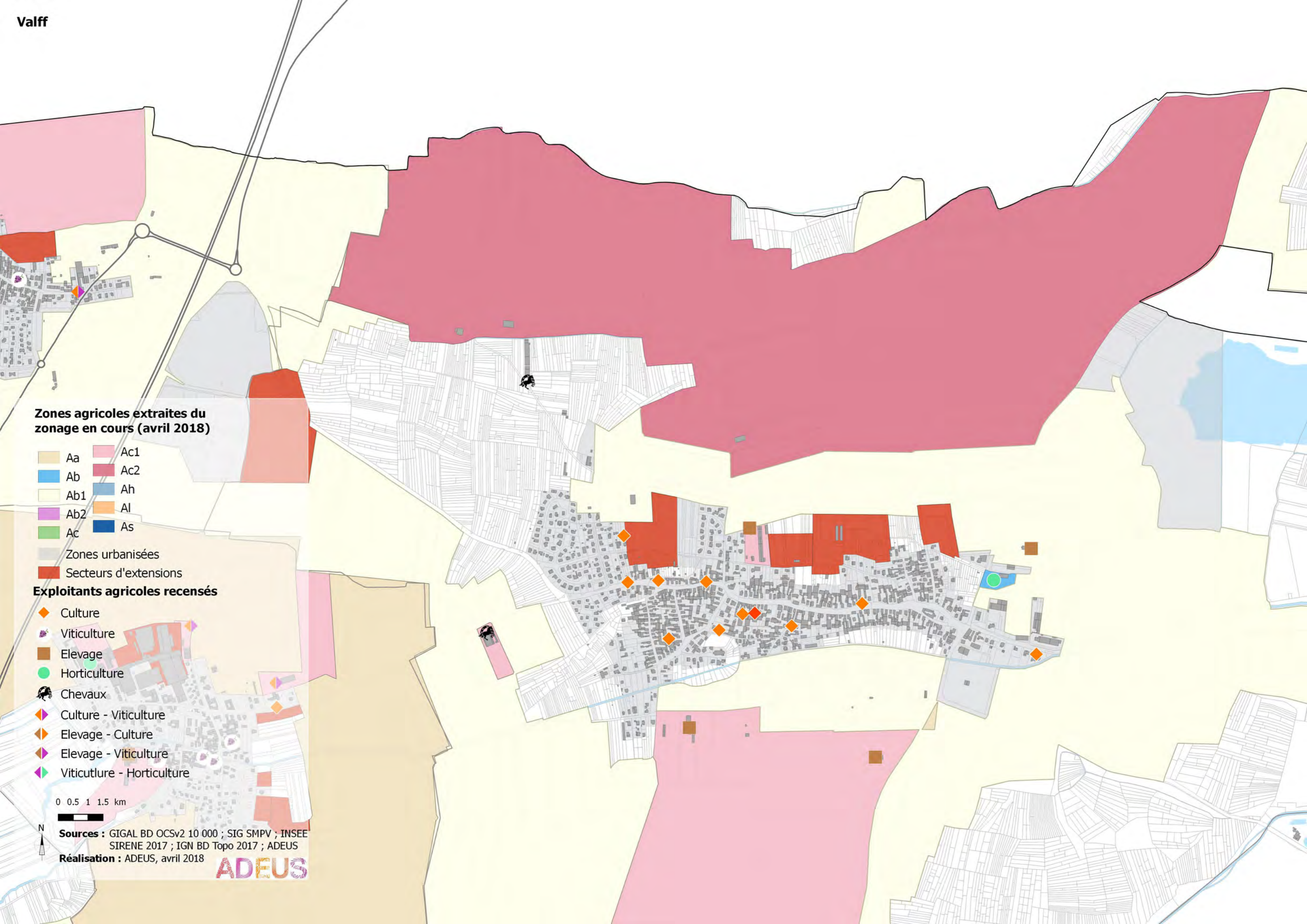
- Culture
- Viticulture
- Elevage
- Horticulture
- Chevaux
- Culture - Viticulture
- Elevage - Culture
- Elevage - Viticulture
- Viticulture - Horticulture

0 0.5 1 1.5 km



Sources : GIGAL BD OCSv2 10 000 ; SIG SMPV ; INSEE SIRENE 2017 ; IGN BD Topo 2017 ; ADEUS

Réalisation : ADEUS, avril 2018



Zones agricoles extraites du zonage en cours (avril 2018)

- Aa
- Ab
- Ab1
- Ab2
- Ac
- Ac1
- Ac2
- Ah
- Al
- As
- Zones urbanisées
- Secteurs d'extensions

Exploitants agricoles recensés

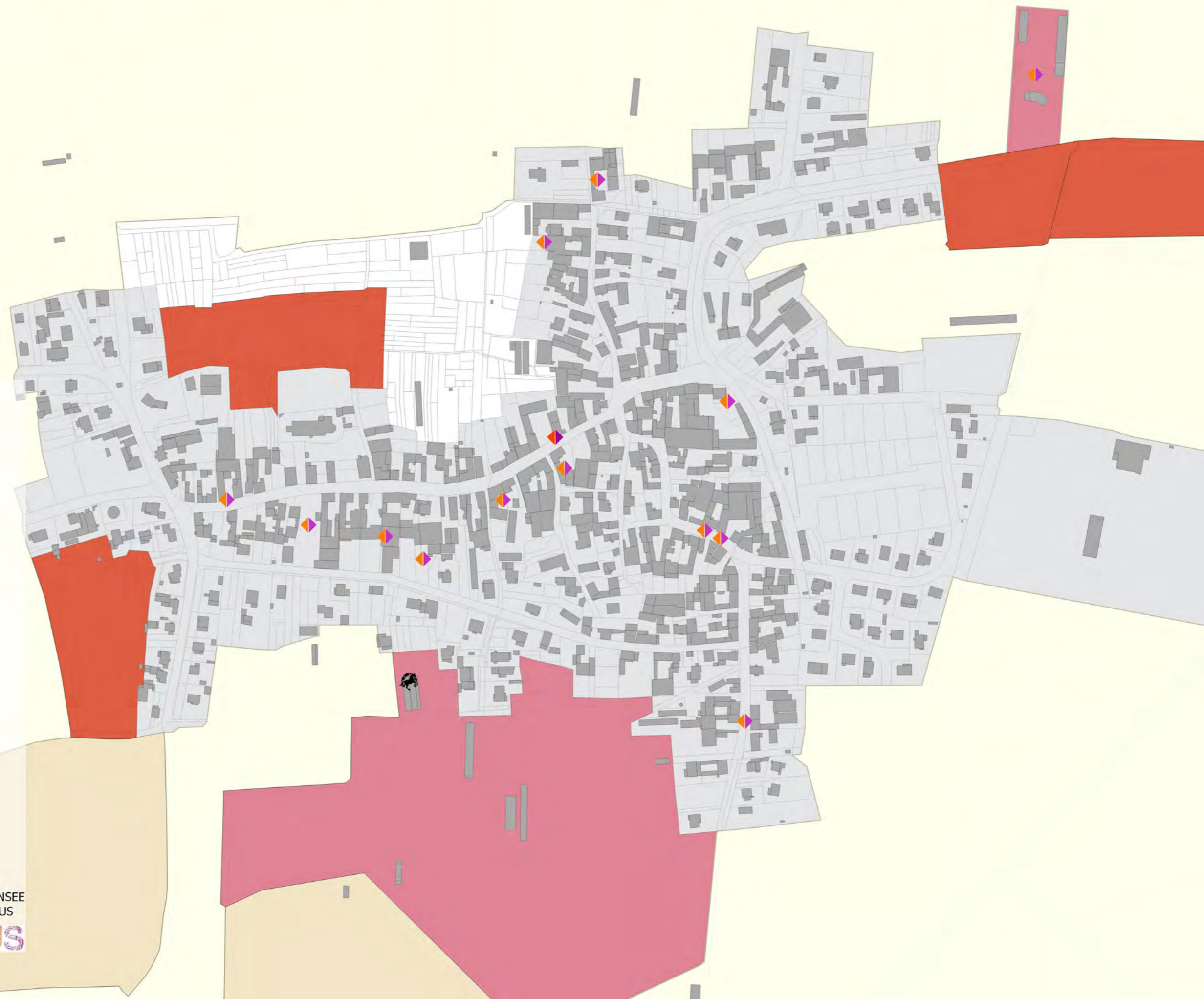
- Culture
- Viticulture
- Elevage
- Horticulture
- Chevaux
- Culture - Viticulture
- Elevage - Culture
- Elevage - Viticulture
- Viticulture - Horticulture

0 0.5 1 1.5 km



Sources : GIGAL BD OCSv2 10 000 ; SIG SMPV ; INSEE SIRENE 2017 ; IGN BD Topo 2017 ; ADEUS

Réalisation : ADEUS, avril 2018



ANDLAU

Eglise Saint-Pierre-et-Paul dite Sainte-Richarde
Puits Sainte-Richarde
Ancien Hôtel d'Andlau
Maison
Ancienne bonneterie Allenbach
Ancienne résidence abbatiale dite hôpital Stolz-Grimm
Immeuble (ancienne salle capitulaire)

Emprise bâti

Monuments historiques

- classé
- inscrit

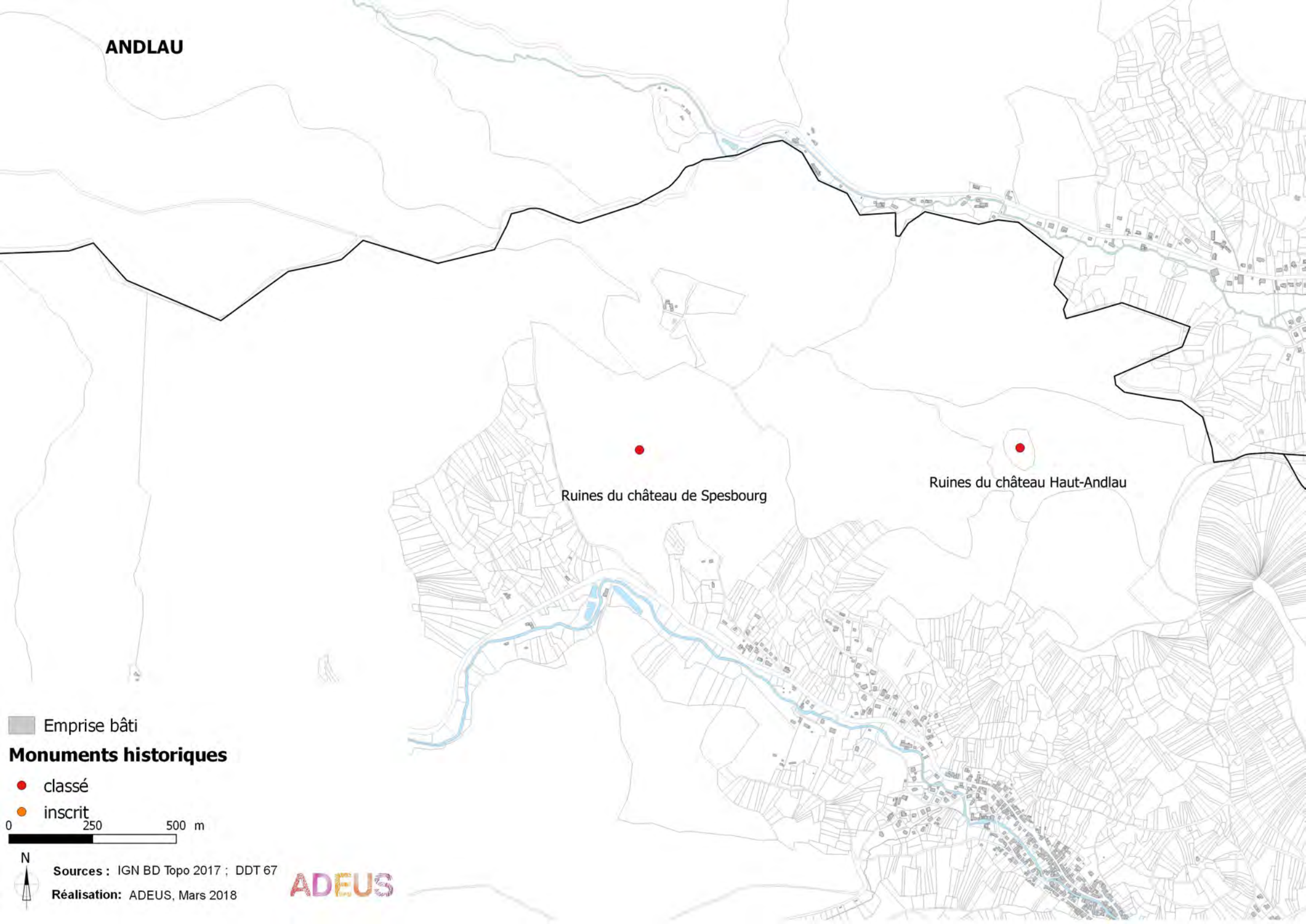
0 250 m



Sources : IGN BD Topo 2017 ; DDT 67
Réalisation: ADEUS, Mars 2018



ANDLAU



Ruines du château de Spesbourg


Ruines du château Haut-Andlau

Emprise bâti

Monuments historiques

● classé

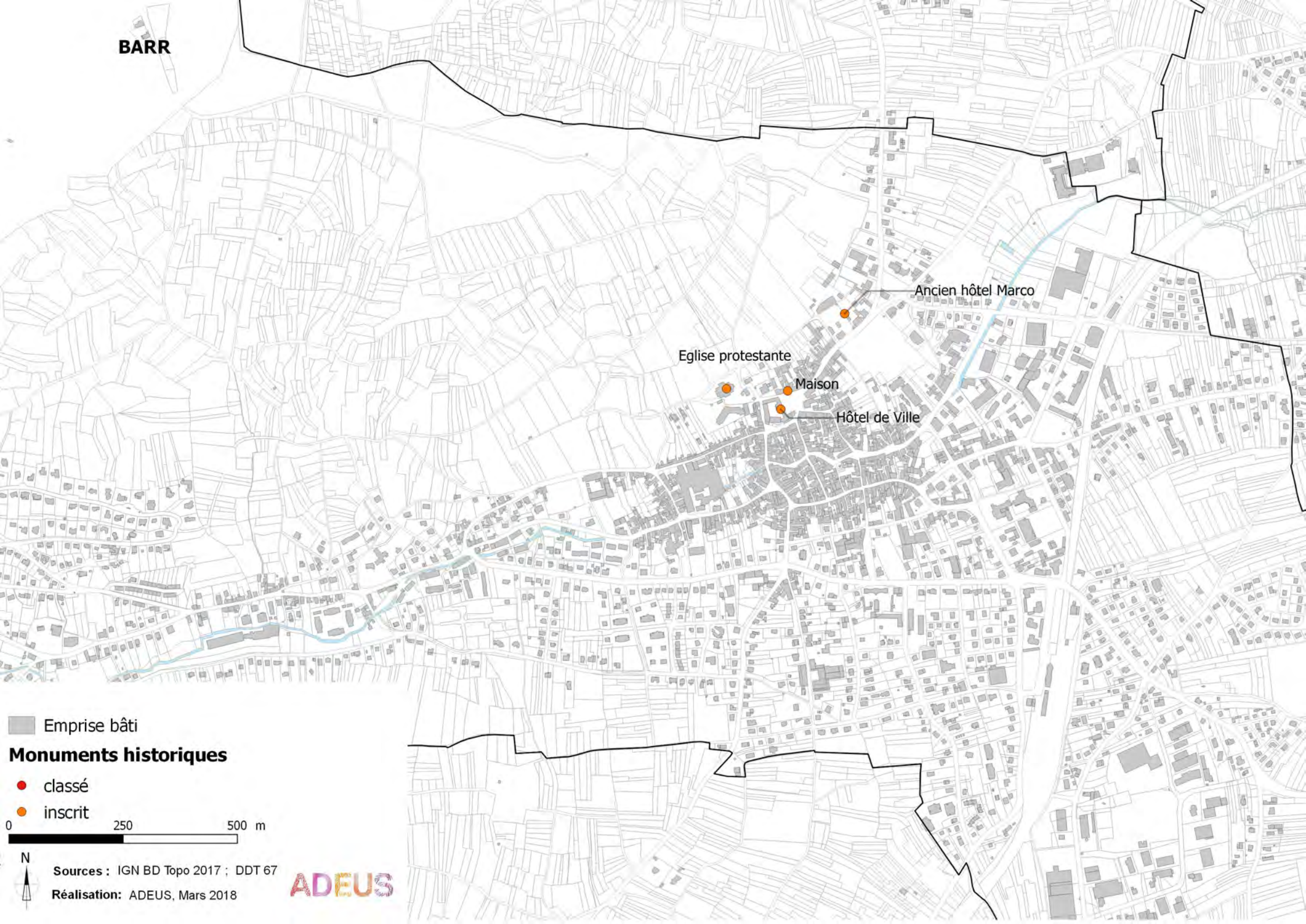
● inscrit



N
Sources : IGN BD Topo 2017 ; DDT 67
Réalisation: ADEUS, Mars 2018



BARR



Ancien hôtel Marco

Eglise protestante

Maison

Hôtel de Ville

Emprise bâti

Monuments historiques

- classé
- inscrit

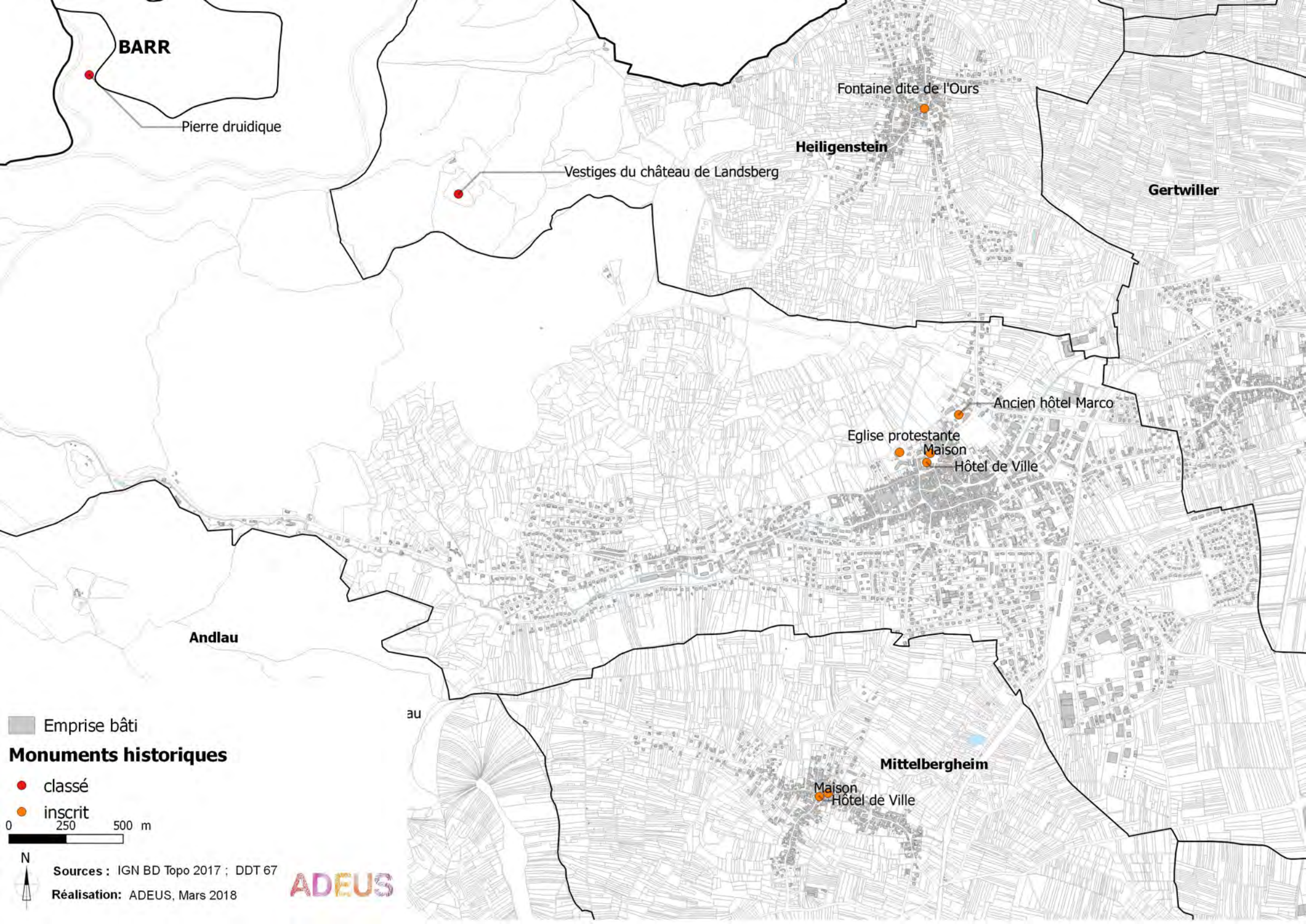
0 250 500 m



Sources : IGN BD Topo 2017 ; DDT 67

Réalisation: ADEUS, Mars 2018





BARR

Pierre druidique

Fontaine dite de l'Ours

Heiligenstein

Vestiges du château de Landsberg

Gertwiller

Ancien hôtel Marco

Eglise protestante

Maison

Hôtel de Ville

Andlau

au

Mittelbergheim

Maison

Hôtel de Ville

Emprise bâti

Monuments historiques

● classé

● inscrit

0 250 500 m

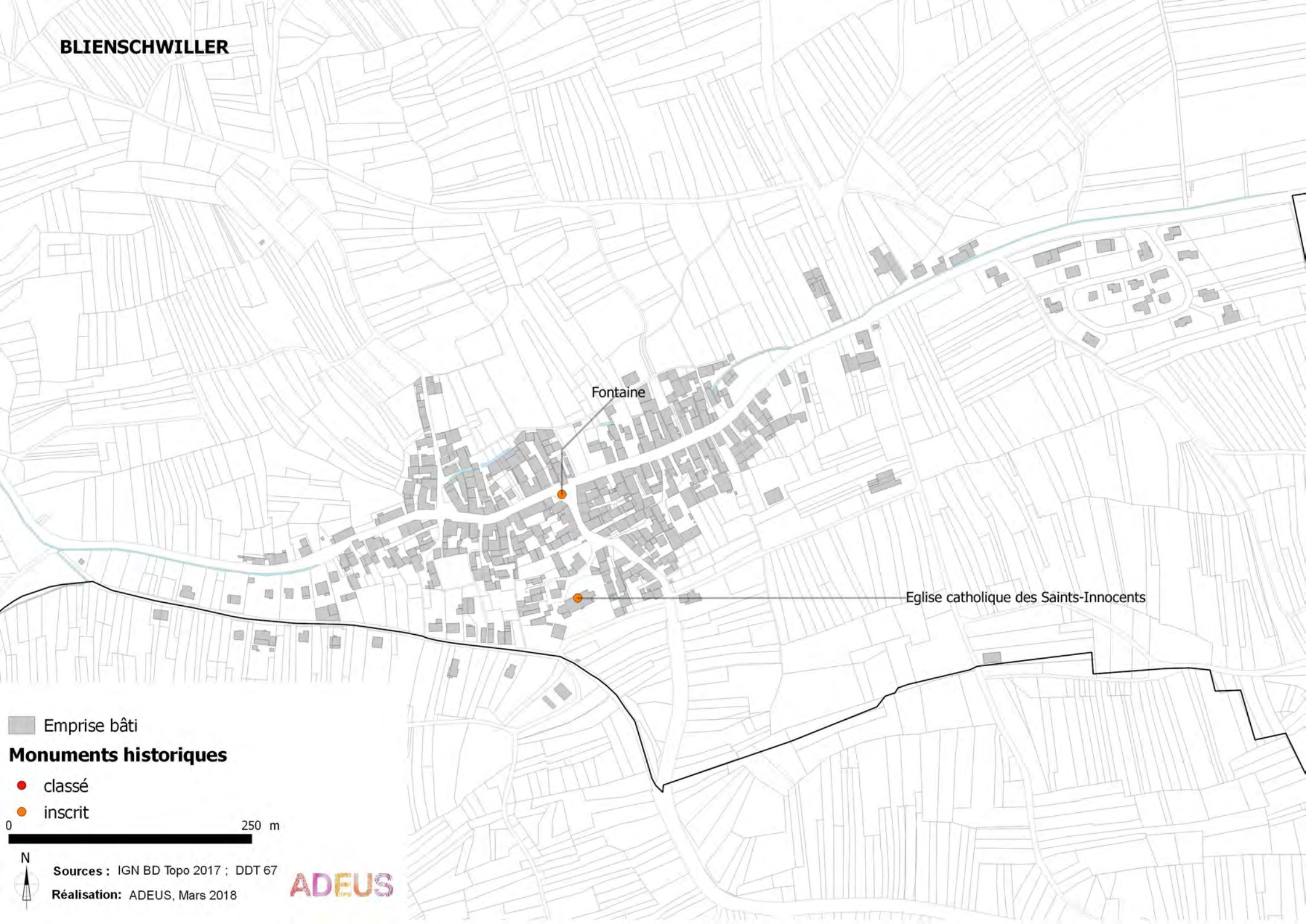


Sources : IGN BD Topo 2017 ; DDT 67

Réalisation: ADEUS, Mars 2018



BLIENSCHWILLER



Fontaine

Eglise catholique des Saints-Innocents

■ Emprise bâti

Monuments historiques

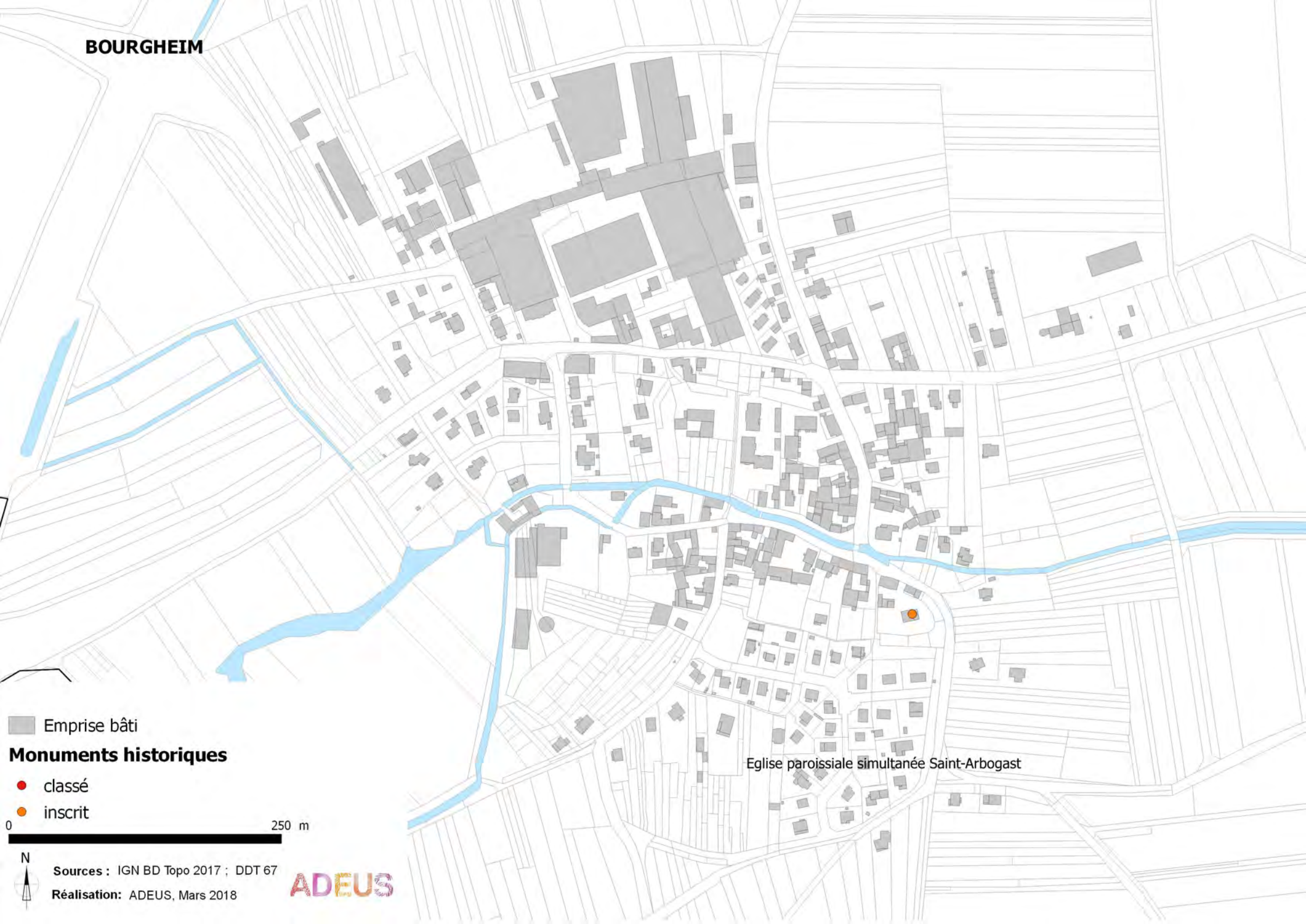
- classé
- inscrit

0 250 m

N
Sources : IGN BD Topo 2017 ; DDT 67
Réalisation : ADEUS, Mars 2018

ADEUS

BOURGHEIM



■ Emprise bâti

Monuments historiques

- classé
- inscrit

0 250 m



Sources : IGN BD Topo 2017 ; DDT 67
Réalisation: ADEUS, Mars 2018



Eglise paroissiale simultanée Saint-Arbogast

DAMBACH-LA-VILLE

Vestiges des anciennes fortifications

Maison

Maison

Maison

Maison

Maison

Maison

Fontaine dite Stockbrunnen

Maison

Auberge de la Couronne

Maisons anciennes

Hôtel de Ville

Maison

Vestiges des anciennes fortifications

Emprise bâti

Monuments historiques

classé

inscrit

0 250 m

Sources : IGN BD Topo 2017 ; DDT 67

Réalisation : ADEUS, Mars 2018

ADEUS



DAMBACH-LA-VILLE



Chapelle de Saint-Sébastien

Chapelle Notre-Dame ou chapelle de la Vierge

Chapelle Saint-Jean-Baptiste

Vestiges des anciennes fortifications

Maison

Maison

Maison

Emprise bâti

Monuments historiques

● classé

● inscrit

0 250 m

N
Sources : IGN BD Topo 2017 ; DDT 67
Réalisation : ADEUS, Mars 2018

ADEUS

DAMBACH-LA-VILLE

Blienschwiller

Ruines du château de Bernstein

Chapelle Saint-Jean-Baptiste

Emprise bâti

Monuments historiques

● classé

● inscrit

0 250 500 m



Sources : IGN BD Topo 2017 ; DDT 67

Réalisation: ADEUS, Mars 2018

ADEUS

EICHHOFFEN

Chapelle Saint-Jean-Baptiste

■ Emprise bâti

Monuments historiques

- classé
- inscrit

0 250 m

N
Sources : IGN BD Topo 2017 ; DDT 67
Réalisation : ADEUS, Mars 2018

ADEUS

EPFIG

Chapelle Sainte-Marguerite

■ Emprise bâti

Monuments historiques

● classé

● inscrit

0 250 500 m

N
Sources : IGN BD Topo 2017 ; DDT 67
Réalisation: ADEUS, Mars 2018

ADEUS

GOXWILLER



Immeuble (pressoir)

■ Emprise bâti

Monuments historiques

● classé

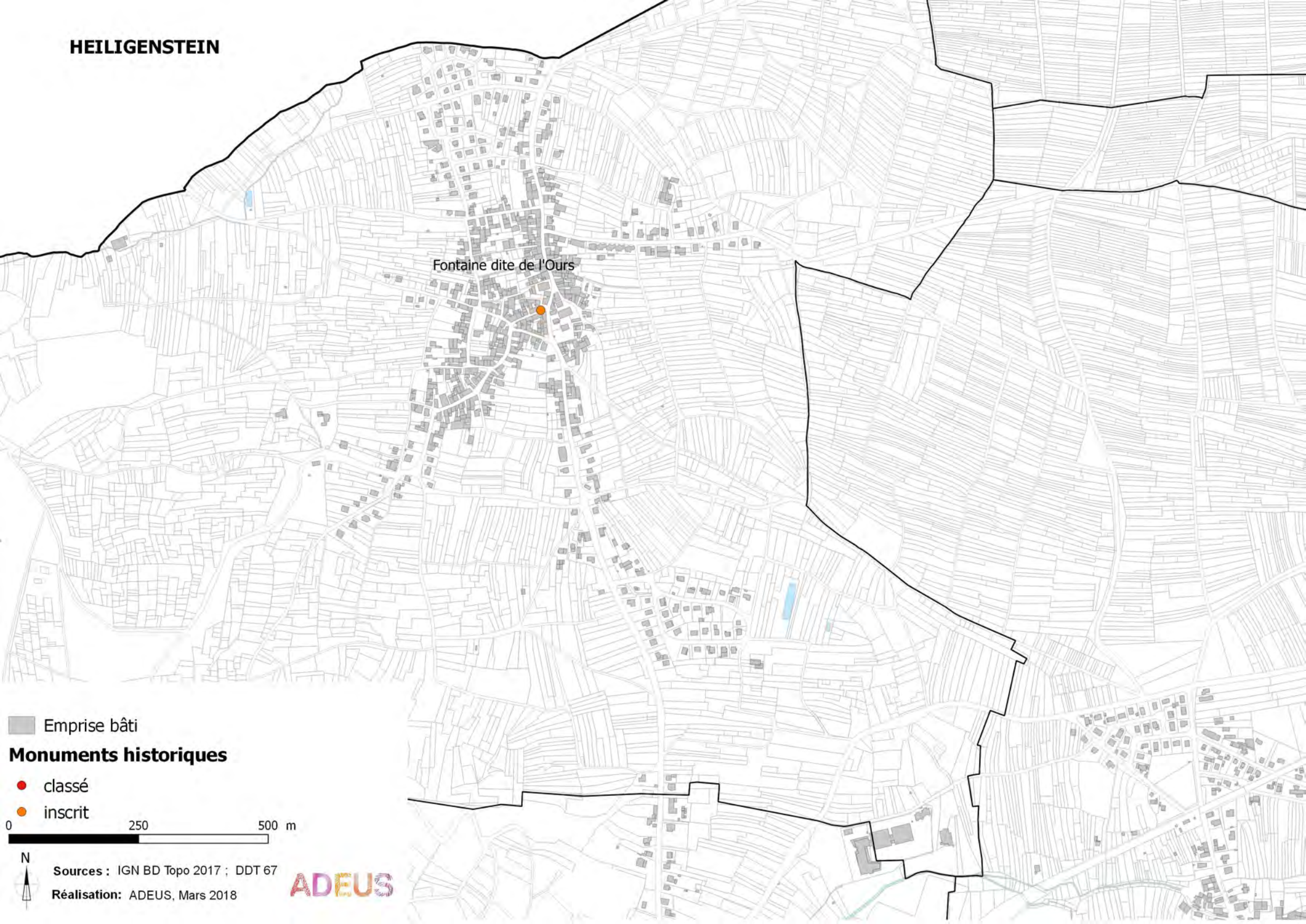
● inscrit

0 250 500 m

N
Sources : IGN BD Topo 2017 ; DDT 67
Réalisation : ADEUS, Mars 2018

ADEUS

HEILIGENSTEIN



Fontaine dite de l'Ours

■ Emprise bâti

Monuments historiques

● classé

● inscrit

0 250 500 m

N
Sources : IGN BD Topo 2017 ; DDT 67
Réalisation : ADEUS, Mars 2018

ADEUS

ITTERSWILLER

Eglise Saint-Remi

■ Emprise bâti

Monuments historiques

● classé

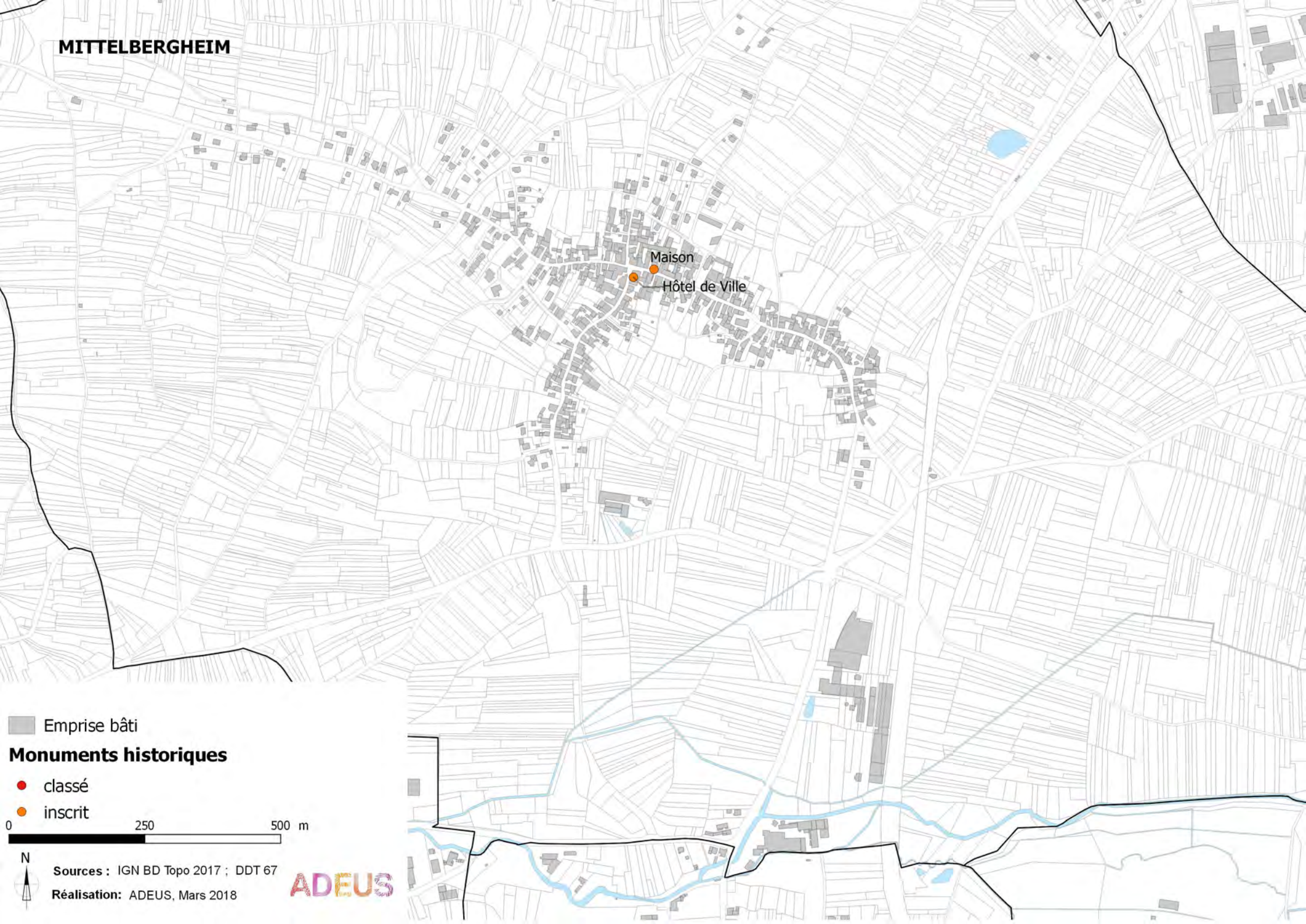
● inscrit

0 250 m

N
Sources : IGN BD Topo 2017 ; DDT 67
Réalisation : ADEUS, Mars 2018

ADEUS

MITTELBERGHEIM



Maison


Hôtel de Ville

■ Emprise bâti

Monuments historiques

● classé

● inscrit



Sources : IGN BD Topo 2017 ; DDT 67

Réalisation : ADEUS, Mars 2018



NOTHALTEN

Fontaine datée de 1571

Fontaine datée de 1543

■ Emprise bâti

Monuments historiques

- classé
- inscrit

0 250 m

N
Sources : IGN BD Topo 2017 ; DDT 67
Réalisation: ADEUS, Mars 2018

ADEUS

STOTZHEIM


Château du Haut-Village ou Château d'Andlau

Château de Grünstein

Emprise bâti

Monuments historiques

- classé
- inscrit



N
Sources : IGN BD Topo 2017 ; DDT 67
Réalisation : ADEUS, Mars 2018



VALFF


Chapelle Sainte-Marguerite

Eglise Saint-Blaise

■ Emprise bâti

Monuments historiques

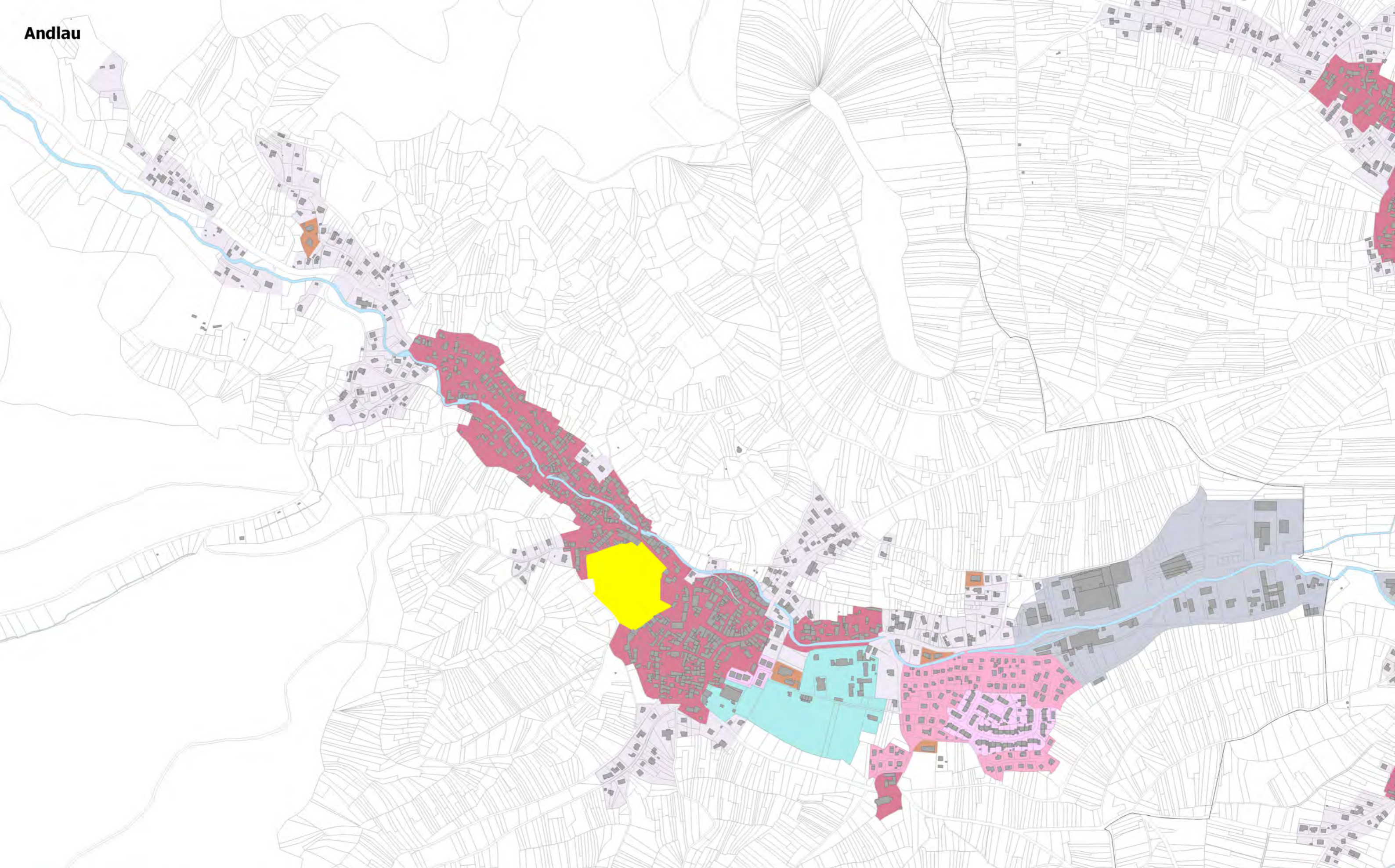
- classé
- inscrit



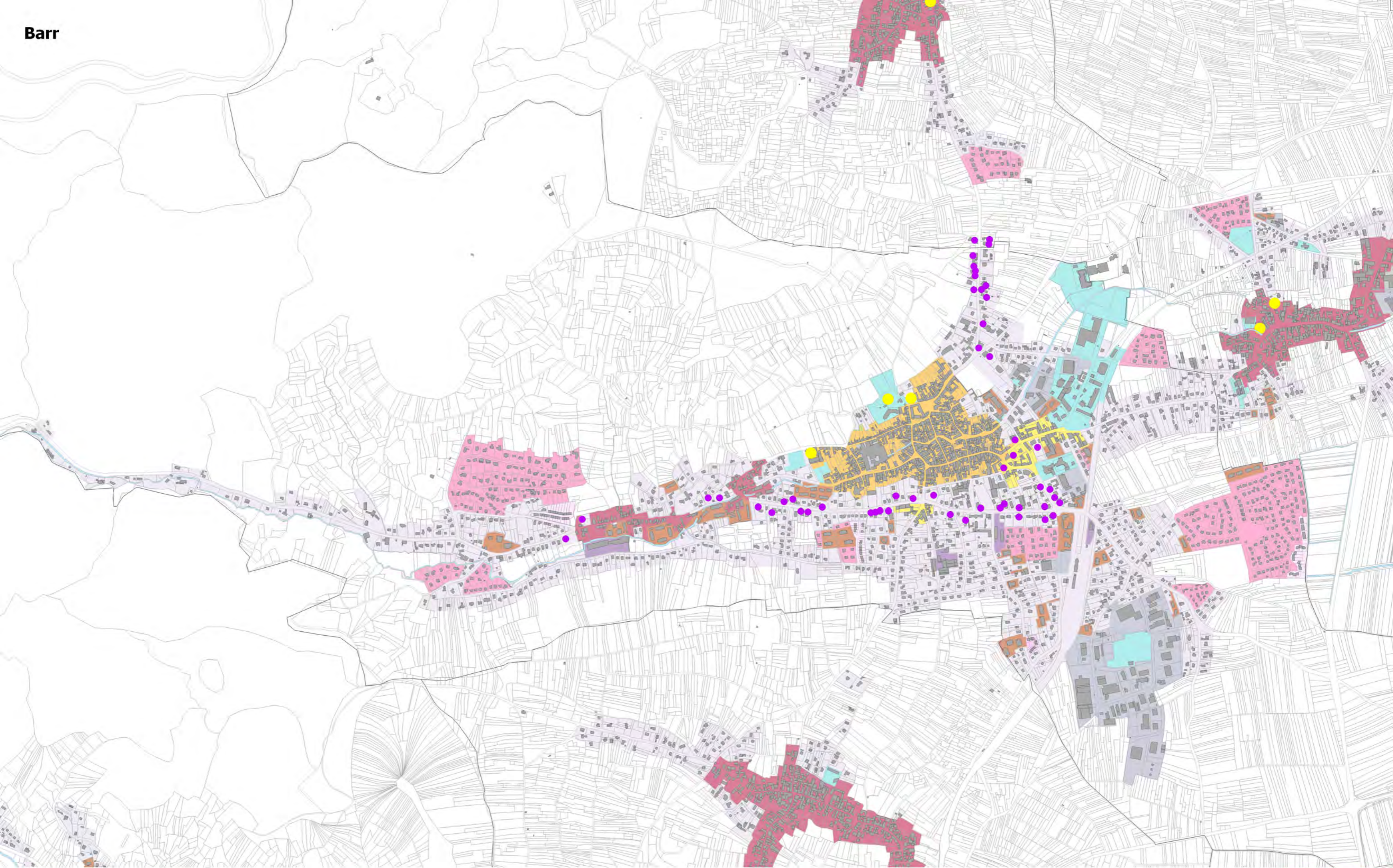
Sources : IGN BD Topo 2017 ; DDT 67

Réalisation: ADEUS, Mars 2018

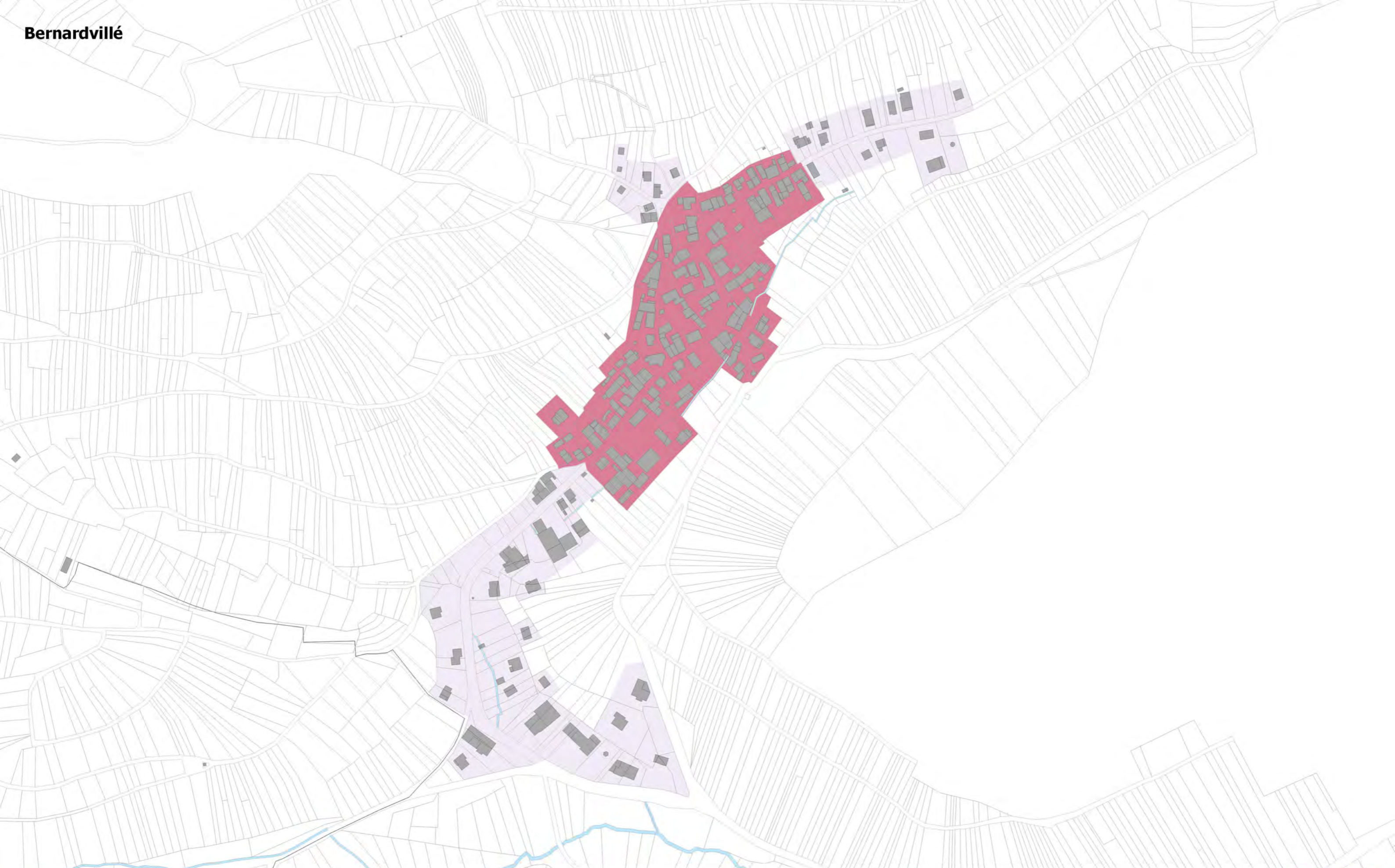




- | | | | |
|------------------------|--------------------------------------|---|-----------------------------|
| ● Villa | ■ Tissu artisanal, industriel ancien | ■ Ensemble de maisons jumelées | ■ Centre ancien de plaine |
| ■ Typologie ponctuelle | ■ Bâtiments d'activité | ■ Ensemble organisé de maisons individuelles généralement sous forme de lotissement | ■ Centre ancien de montagne |
| ■ Tissu diffus | ■ Bâtiment agricole | ■ Ensemble dense de pavillons | ■ Centre ancien de vignoble |
| ■ Tissu de faubourg | ■ Ensemble d'immeubles collectifs | ■ Tissu d'équipement(s) public(s) et/ou collectif(s) scolaires, sportifs, culturels, administratifs, casernes, cimetières | |
| | ■ Ensemble de maisons en bande | ■ Centre d'origine médiévale | |



- | | | | |
|------------------------|--------------------------------------|---|-----------------------------|
| ● Villa | ■ Tissu artisanal, industriel ancien | ■ Ensemble de maisons jumelées | ■ Centre ancien de plaine |
| ■ Typologie ponctuelle | ■ Bâtiments d'activité | ■ Ensemble organisé de maisons individuelles généralement sous forme de lotissement | ■ Centre ancien de montagne |
| ■ Tissu diffus | ■ Bâtiment agricole | ■ Ensemble dense de pavillons | ■ Centre ancien de vignoble |
| ■ Tissu de faubourg | ■ Ensemble d'immeubles collectifs | ■ Tissu d'équipement(s) public(s) et/ou collectif(s) scolaires, sportifs, culturels, administratifs, casernes, cimetières | |
| | ■ Ensemble de maisons en bande | ■ Centre d'origine médiévale | |

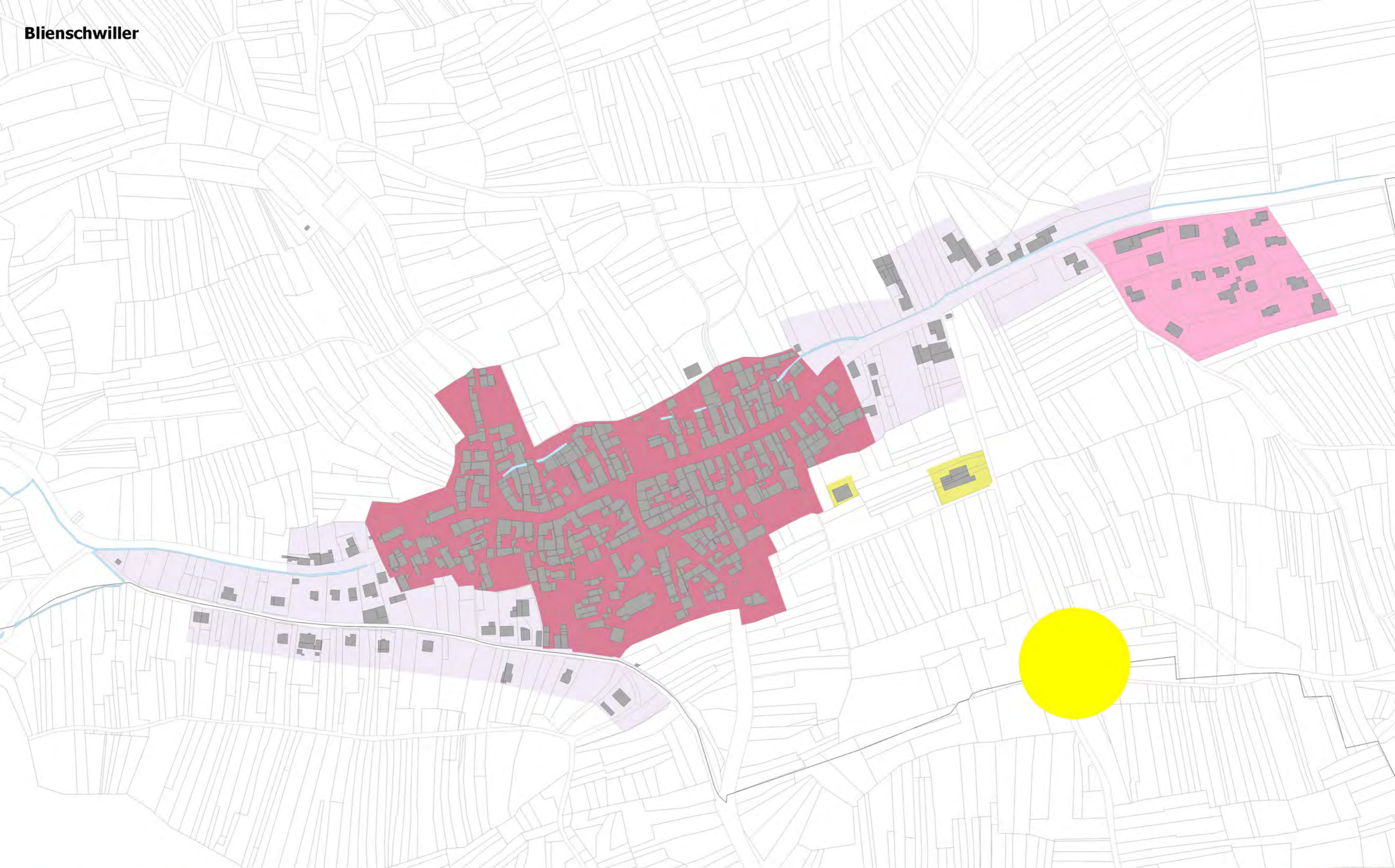


- | | | | |
|------------------------|--------------------------------------|---|-----------------------------|
| ● Villa | ■ Tissu artisanal, industriel ancien | ■ Ensemble de maisons jumelées | ■ Centre ancien de plaine |
| ■ Typologie ponctuelle | ■ Bâtiments d'activité | ■ Ensemble organisé de maisons individuelles généralement sous forme de lotissement | ■ Centre ancien de montagne |
| ■ Tissu diffus | ■ Bâtiment agricole | ■ Ensemble dense de pavillons | ■ Centre ancien de vignoble |
| ■ Tissu de faubourg | ■ Ensemble d'immeubles collectifs | ■ Tissu d'équipement(s) public(s) et/ou collectif(s) scolaires, sportifs, culturels, administratifs, casernes, cimetières | |
| | ■ Ensemble de maisons en bande | ■ Centre d'origine médiévale | |

0 1.5 3 km

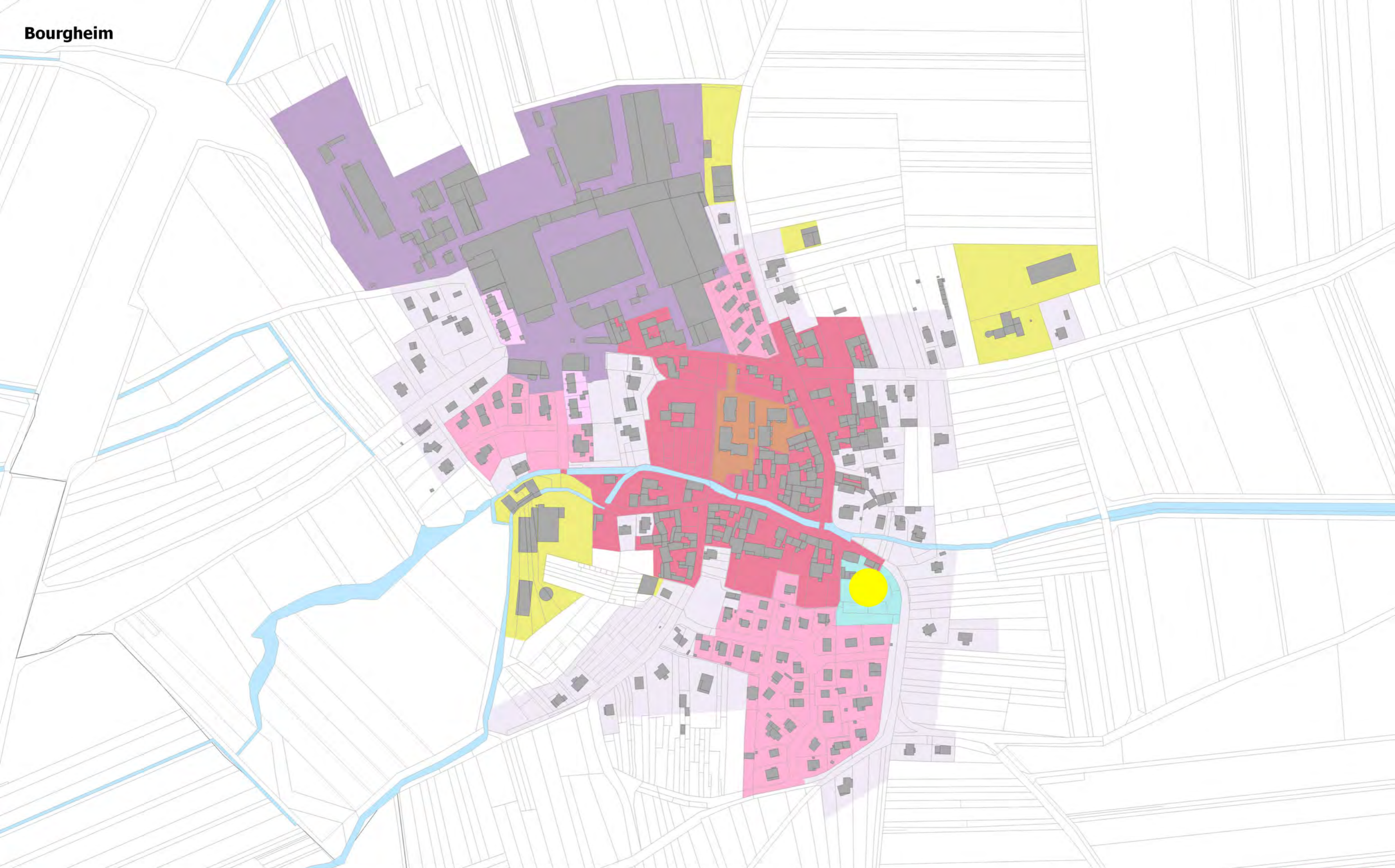
ADEUS

Sources : Direction Générale des Finances Publiques – Cadastre ; mise à jour : 2015, BD Typomorphologie ADEUS- CDC BARR Octobre 2017 et Avril 2018; Réalisation : ADEUS, Avril 2018



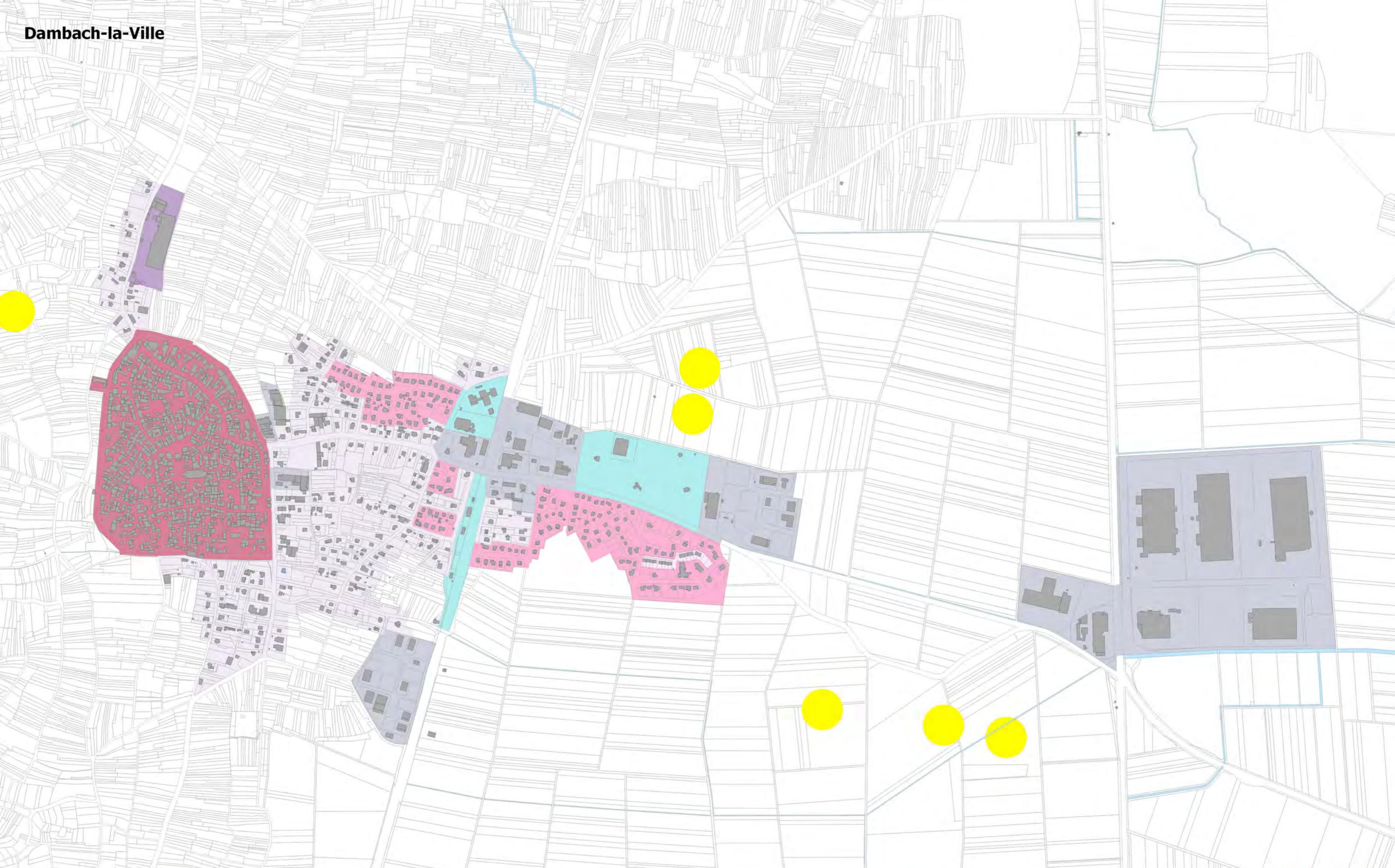
- | | | | |
|------------------------|--------------------------------------|---|-----------------------------|
| ● Villa | ■ Tissu artisanal, industriel ancien | ■ Ensemble de maisons jumelées | ■ Centre ancien de plaine |
| ■ Typologie ponctuelle | ■ Bâtiments d'activité | ■ Ensemble organisé de maisons individuelles généralement sous forme de lotissement | ■ Centre ancien de montagne |
| ■ Tissu diffus | ■ Bâtiment agricole | ■ Ensemble dense de pavillons | ■ Centre ancien de vignoble |
| ■ Tissu de faubourg | ■ Ensemble d'immeubles collectifs | ■ Tissu d'équipement(s) public(s) et/ou collectif(s) scolaires, sportifs, culturels, administratifs, casernes, cimetières | |
| | ■ Ensemble de maisons en bande | ■ Centre d'origine médiévale | |

Bourghheim



- | | | | |
|------------------------|--------------------------------------|---|-----------------------------|
| ● Villa | ■ Tissu artisanal, industriel ancien | ■ Ensemble de maisons jumelées | ■ Centre ancien de plaine |
| ■ Typologie ponctuelle | ■ Bâtiments d'activité | ■ Ensemble organisé de maisons individuelles généralement sous forme de lotissement | ■ Centre ancien de montagne |
| ■ Tissu diffus | ■ Bâtiment agricole | ■ Ensemble dense de pavillons | ■ Centre ancien de vignoble |
| ■ Tissu de faubourg | ■ Ensemble d'immeubles collectifs | ■ Tissu d'équipement(s) public(s) et/ou collectif(s) scolaires, sportifs, culturels, administratifs, casernes, cimetières | |
| | ■ Ensemble de maisons en bande | ■ Centre d'origine médiévale | |

Dambach-la-Ville



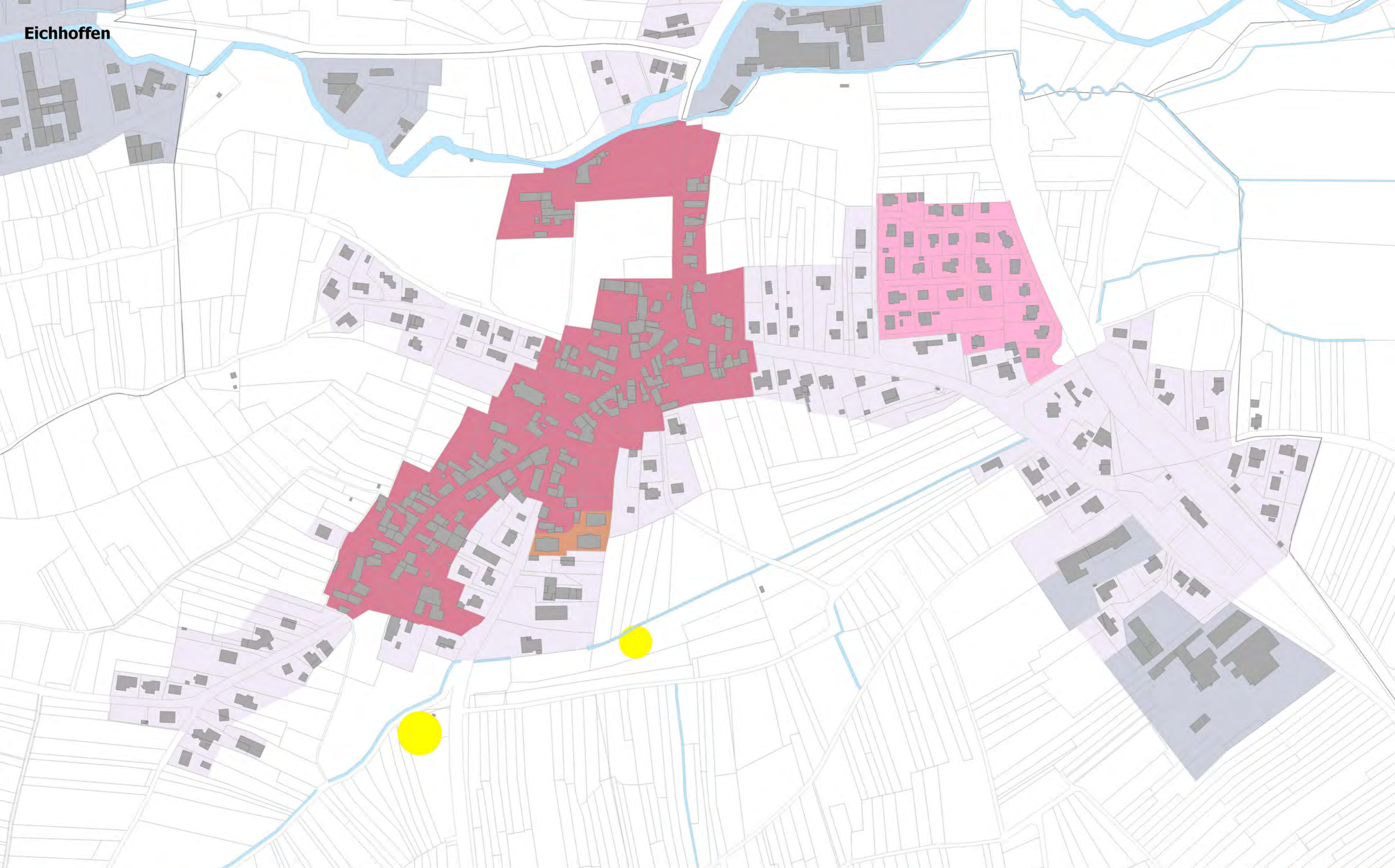
- | | | | |
|------------------------|--------------------------------------|---|-----------------------------|
| ● Villa | ■ Tissu artisanal, industriel ancien | ■ Ensemble de maisons jumelées | ■ Centre ancien de plaine |
| ● Typologie ponctuelle | ■ Bâtiments d'activité | ■ Ensemble organisé de maisons individuelles généralement sous forme de lotissement | ■ Centre ancien de montagne |
| ■ Tissu diffus | ■ Bâtiment agricole | ■ Ensemble dense de pavillons | ■ Centre ancien de vignoble |
| ■ Tissu de faubourg | ■ Ensemble d'immeubles collectifs | ■ Tissu d'équipement(s) public(s) et/ou collectif(s) scolaires, sportifs, culturels, administratifs, casernes, cimetières | |
| | ■ Ensemble de maisons en bande | ■ Centre d'origine médiévale | |

0 1.5 3 km

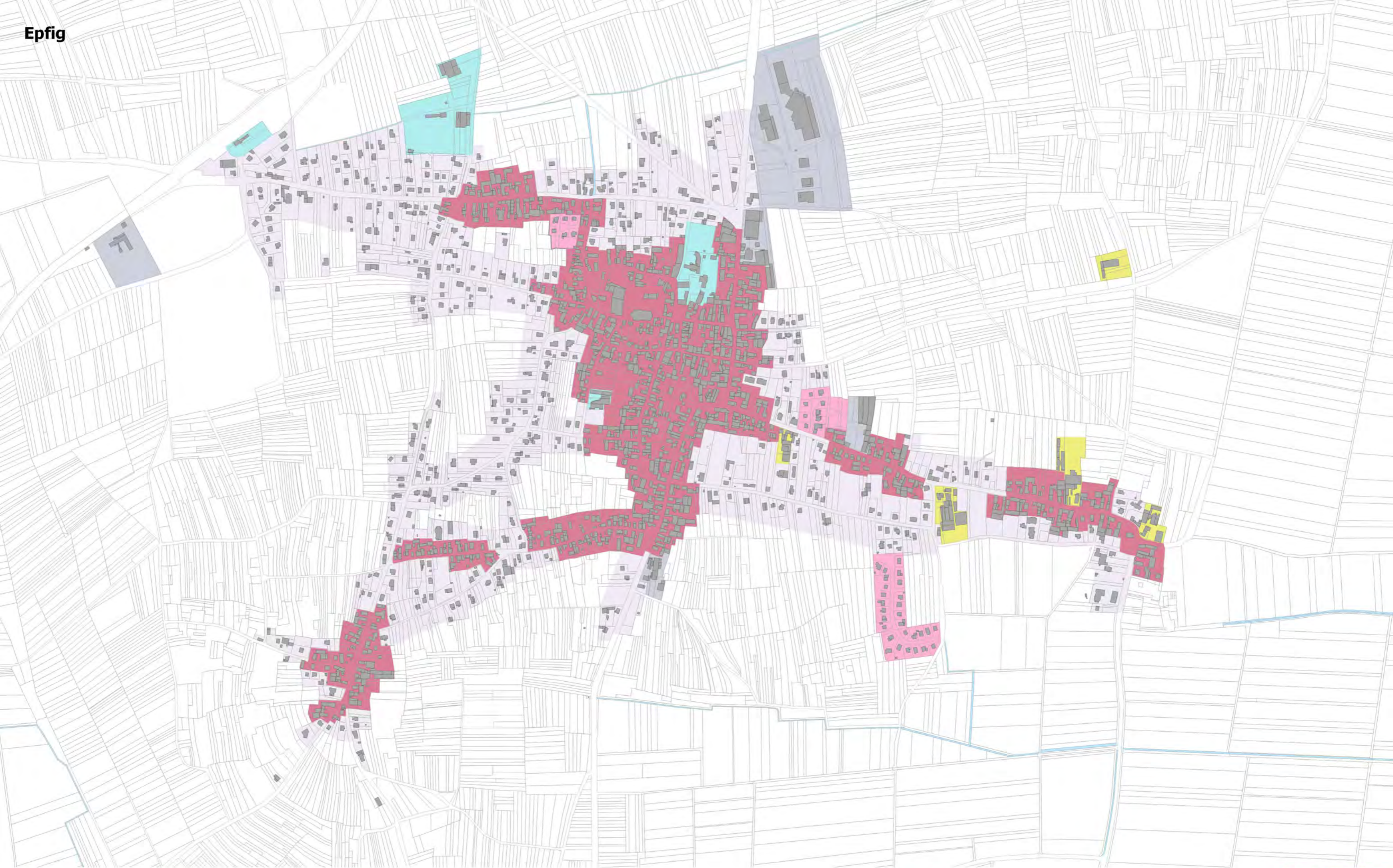
N

Sources : Direction Générale des Finances Publiques – Cadastre ; mise à jour : 2015, BD Typomorphologie ADEUS- CDC BARR Octobre 2017 et Avril 2018; Réalisation : ADEUS, Avril 2018

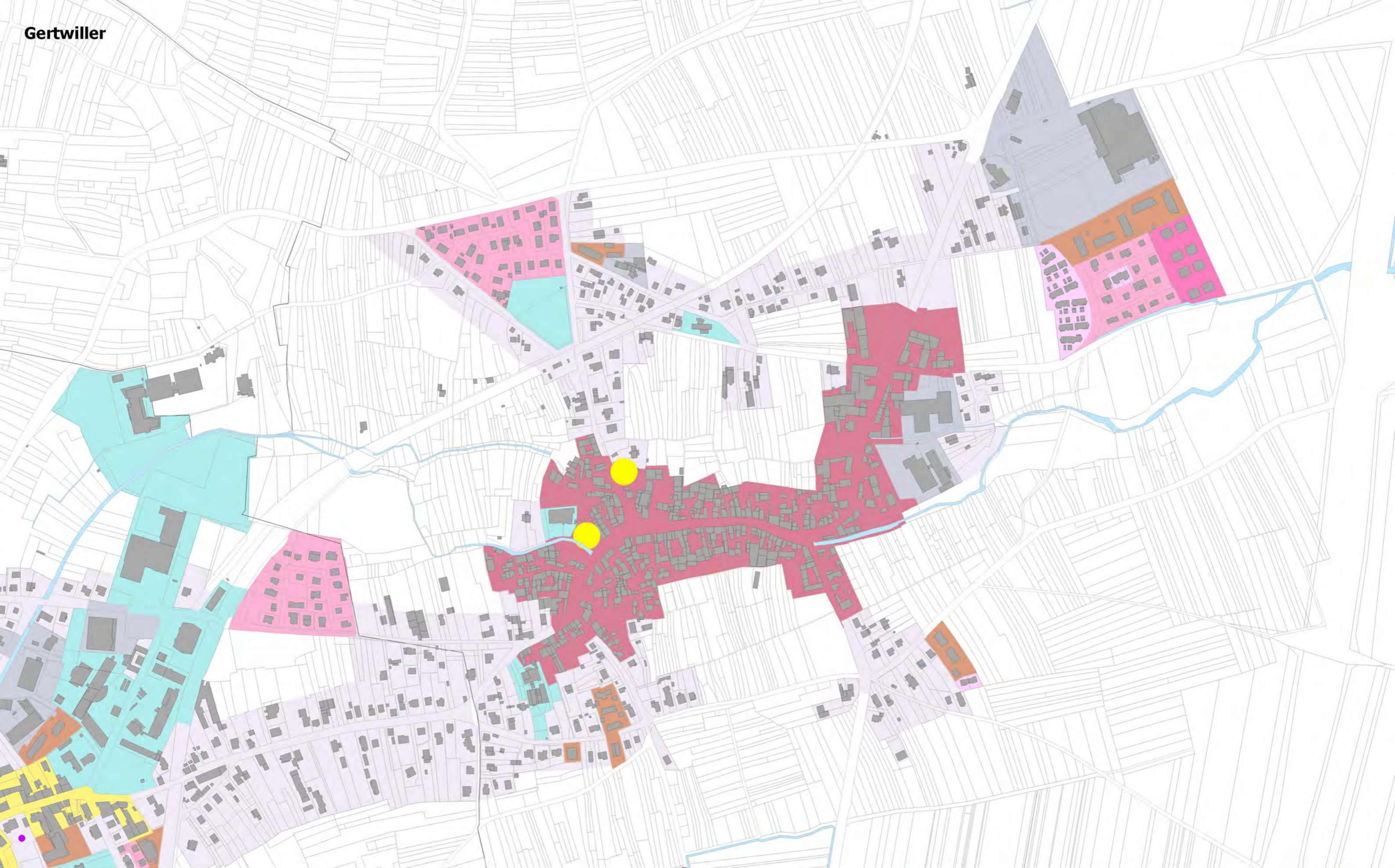





- | | | | |
|------------------------|--------------------------------------|---|-----------------------------|
| ● Villa | ■ Tissu artisanal, industriel ancien | ■ Ensemble de maisons jumelées | ■ Centre ancien de plaine |
| ● Typologie ponctuelle | ■ Bâtiments d'activité | ■ Ensemble organisé de maisons individuelles généralement sous forme de lotissement | ■ Centre ancien de montagne |
| ■ Tissu diffus | ■ Bâtiment agricole | ■ Ensemble dense de pavillons | ■ Centre ancien de vignoble |
| ■ Tissu de faubourg | ■ Ensemble d'immeubles collectifs | ■ Tissu d'équipement(s) public(s) et/ou collectif(s) scolaires, sportifs, culturels, administratifs, casernes, cimetières | |
| | ■ Ensemble de maisons en bande | ■ Centre d'origine médiévale | |



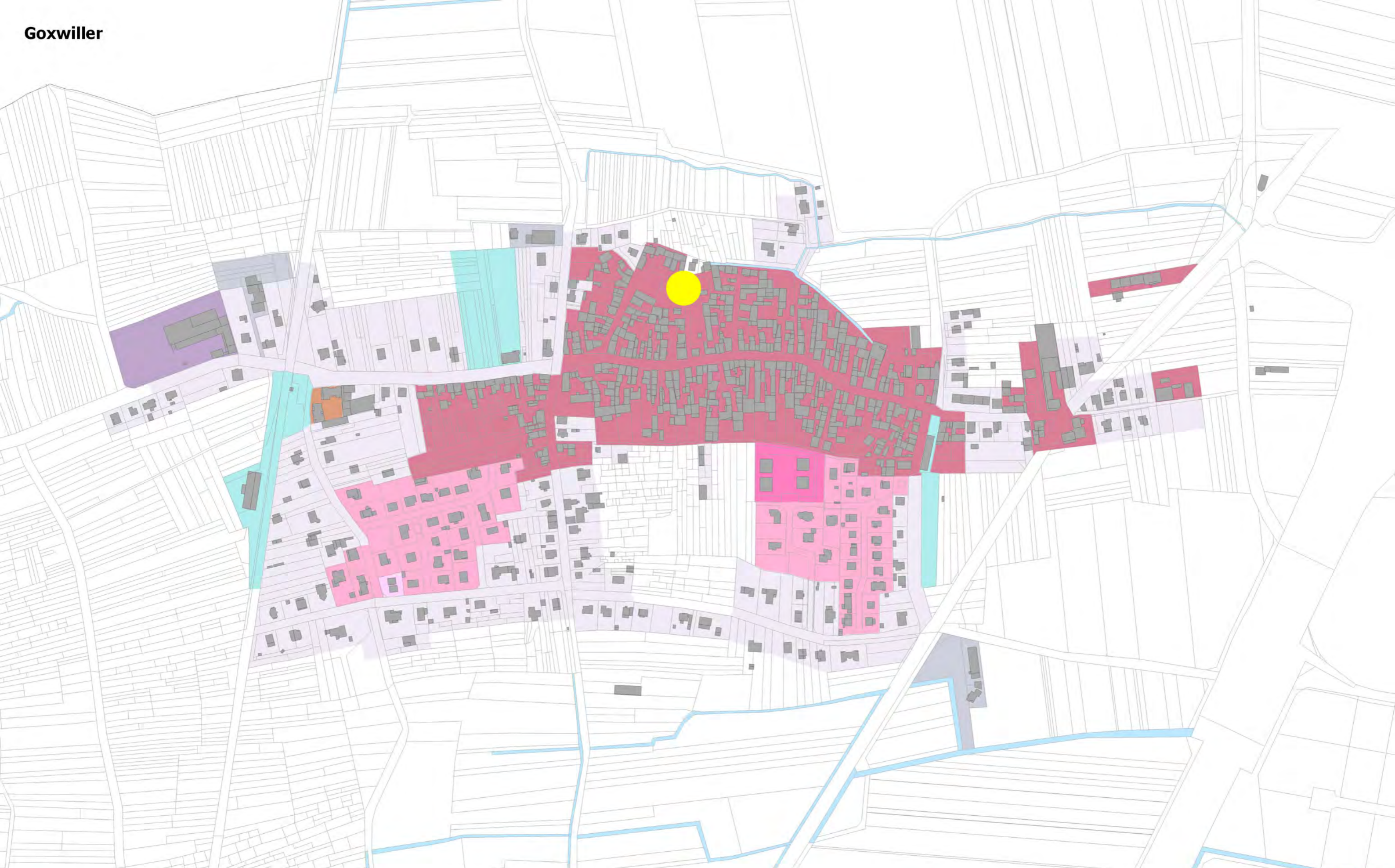
- | | | | |
|------------------------|--------------------------------------|---|-----------------------------|
| ● Villa | ■ Tissu artisanal, industriel ancien | ■ Ensemble de maisons jumelées | ■ Centre ancien de plaine |
| ■ Typologie ponctuelle | ■ Bâtiments d'activité | ■ Ensemble organisé de maisons individuelles généralement sous forme de lotissement | ■ Centre ancien de montagne |
| ■ Tissu diffus | ■ Bâtiment agricole | ■ Ensemble dense de pavillons | ■ Centre ancien de vignoble |
| ■ Tissu de faubourg | ■ Ensemble d'immeubles collectifs | ■ Tissu d'équipement(s) public(s) et/ou collectif(s) scolaires, sportifs, culturels, administratifs, casernes, cimetières | |
| | ■ Ensemble de maisons en bande | ■ Centre d'origine médiévale | |



- | | | | |
|------------------------|--------------------------------------|---|-----------------------------|
| ● Villa | ■ Tissu artisanal, industriel ancien | ■ Ensemble de maisons jumelées | ■ Centre ancien de plaine |
| ■ Typologie ponctuelle | ■ Bâtiments d'activité | ■ Ensemble organisé de maisons individuelles généralement sous forme de lotissement | ■ Centre ancien de montagne |
| ■ Tissu diffus | ■ Bâtiment agricole | ■ Ensemble dense de pavillons | ■ Centre ancien de vignoble |
| ■ Tissu de faubourg | ■ Ensemble d'immeubles collectifs | ■ Tissu d'équipement(s) public(s) et/ou collectif(s) scolaires, sportifs, culturels, administratifs, casernes, cimetières | |
| | ■ Ensemble de maisons en bande | ■ Centre d'origine médiévale | |

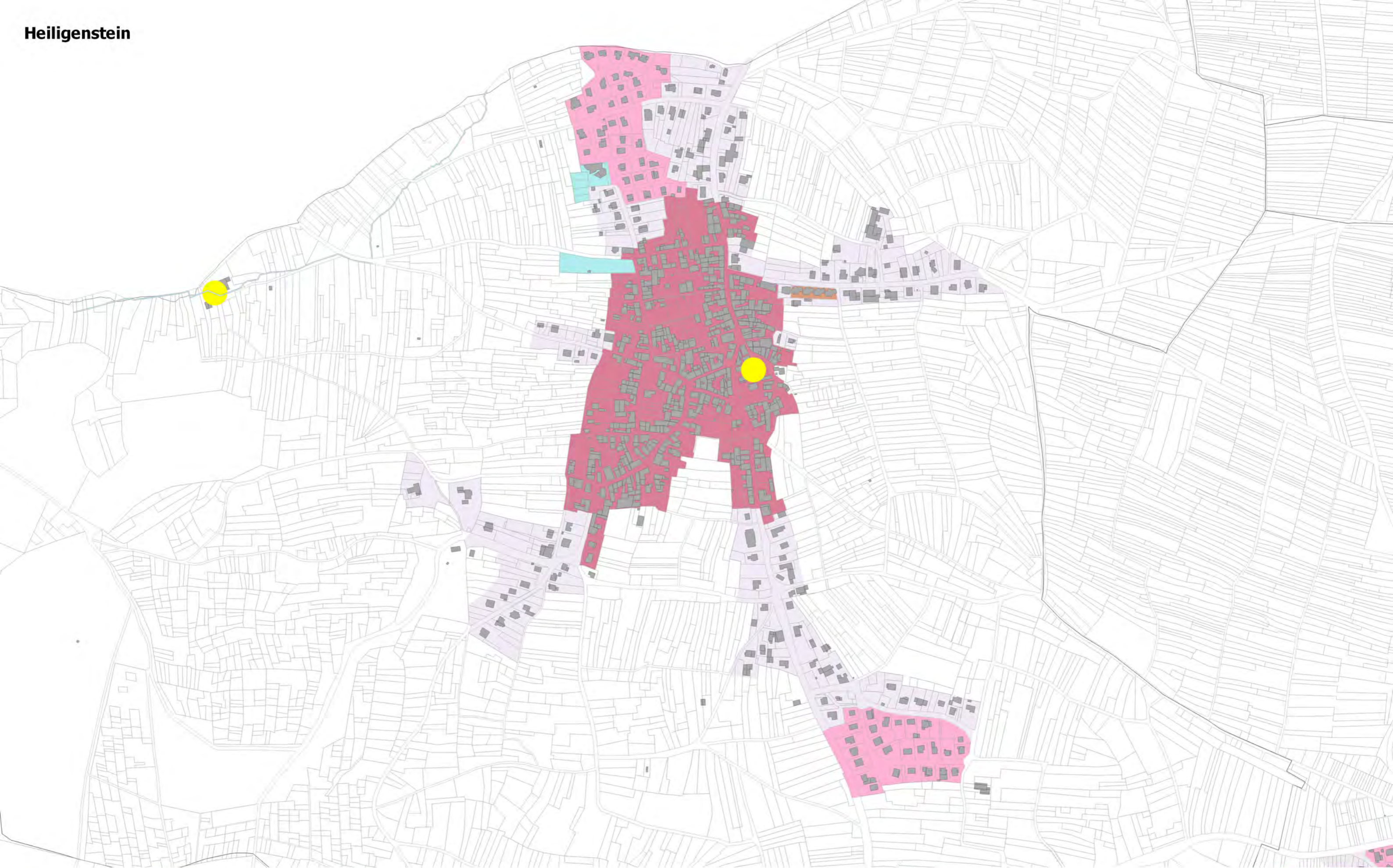


N
Sources : Direction Générale des Finances Publiques – Cadastre ; mise à jour : 2015, BD Typomorphologie ADEUS- CDC BARR Octobre 2017 et Avril 2018; Réalisation : ADEUS, Avril 2018



- | | | | |
|------------------------|--------------------------------------|---|-----------------------------|
| ● Villa | ■ Tissu artisanal, industriel ancien | ■ Ensemble de maisons jumelées | ■ Centre ancien de plaine |
| ■ Typologie ponctuelle | ■ Bâtiments d'activité | ■ Ensemble organisé de maisons individuelles généralement sous forme de lotissement | ■ Centre ancien de montagne |
| ■ Tissu diffus | ■ Bâtiment agricole | ■ Ensemble dense de pavillons | ■ Centre ancien de vignoble |
| ■ Tissu de faubourg | ■ Ensemble d'immeubles collectifs | ■ Tissu d'équipement(s) public(s) et/ou collectif(s) scolaires, sportifs, culturels, administratifs, casernes, cimetières | |
| | ■ Ensemble de maisons en bande | ■ Centre d'origine médiévale | |

Heiligenstein



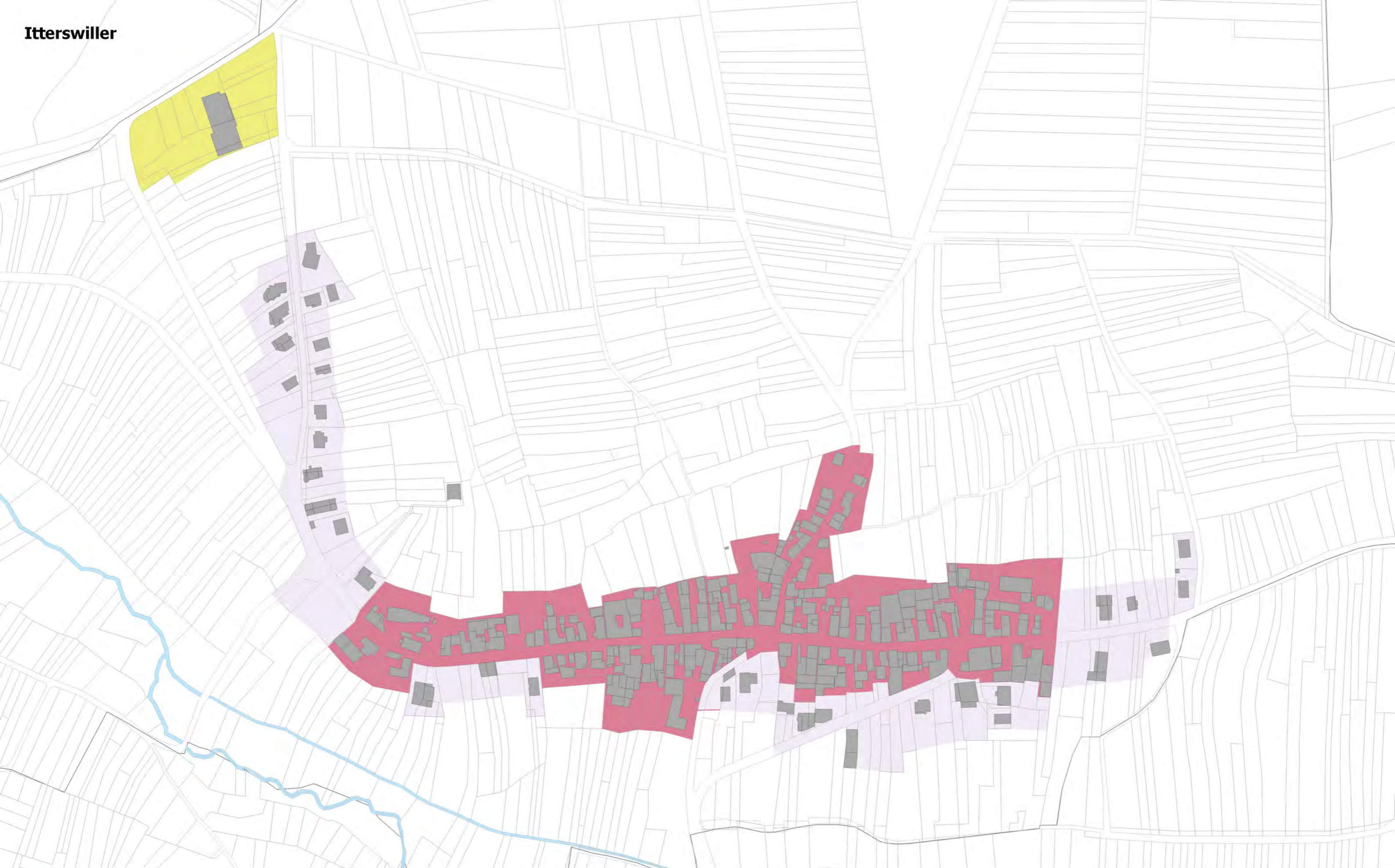
- | | | | |
|------------------------|--------------------------------------|---|-----------------------------|
| ● Villa | ■ Tissu artisanal, industriel ancien | ■ Ensemble de maisons jumelées | ■ Centre ancien de plaine |
| ■ Typologie ponctuelle | ■ Bâtiments d'activité | ■ Ensemble organisé de maisons individuelles généralement sous forme de lotissement | ■ Centre ancien de montagne |
| ■ Tissu diffus | ■ Bâtiment agricole | ■ Ensemble dense de pavillons | ■ Centre ancien de vignoble |
| ■ Tissu de faubourg | ■ Ensemble d'immeubles collectifs | ■ Tissu d'équipement(s) public(s) et/ou collectif(s) scolaires, sportifs, culturels, administratifs, casernes, cimetières | |
| | ■ Ensemble de maisons en bande | ■ Centre d'origine médiévale | |

ADEUS

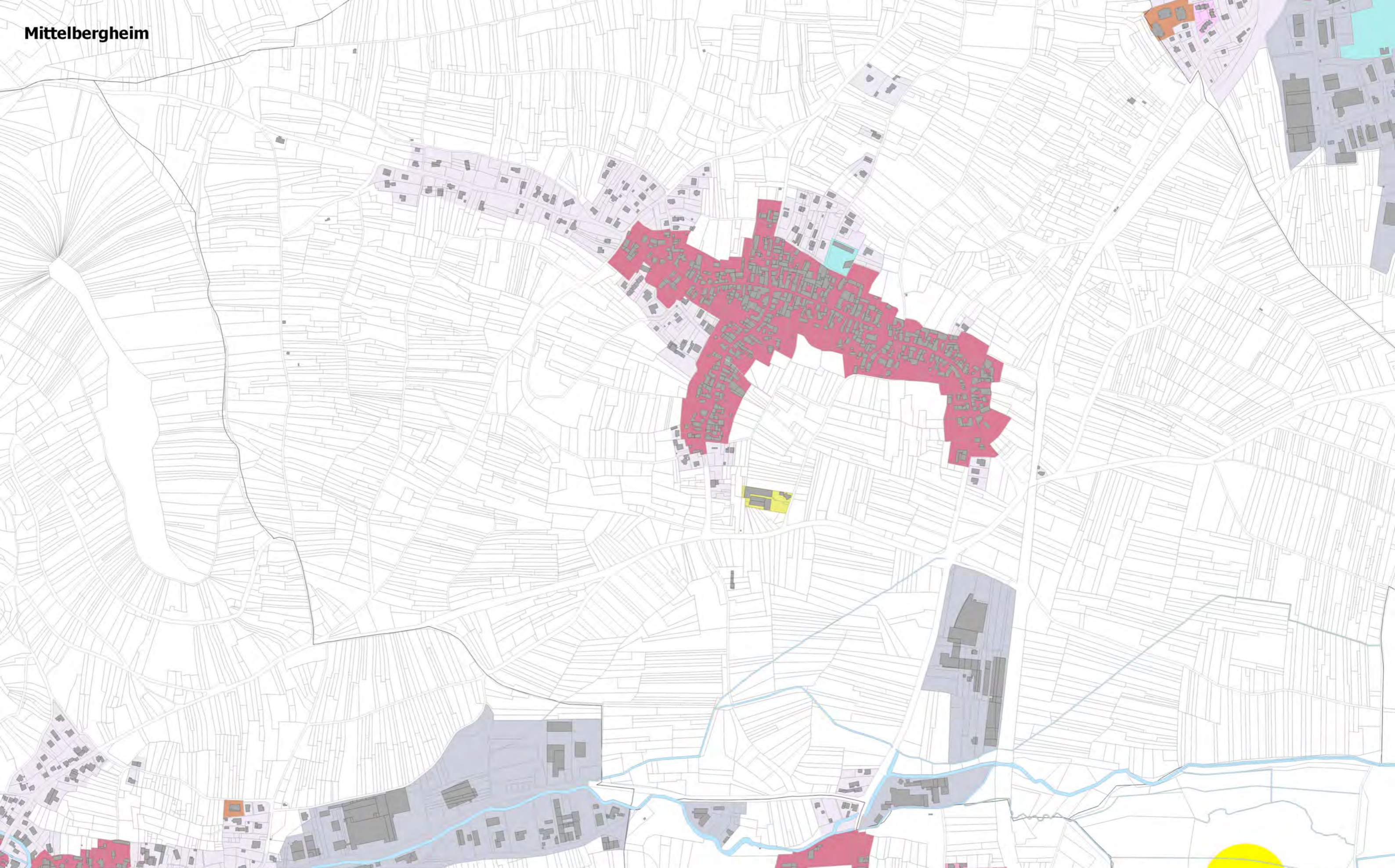
0 1.5 3 km

N

Sources : Direction Générale des Finances Publiques – Cadastre ; mise à jour : 2015, BD Typomorphologie ADEUS- CDC BARR Octobre 2017 et Avril 2018; Réalisation : ADEUS, Avril 2018



- | | | | |
|------------------------|--------------------------------------|---|-----------------------------|
| ● Villa | ■ Tissu artisanal, industriel ancien | ■ Ensemble de maisons jumelées | ■ Centre ancien de plaine |
| ■ Typologie ponctuelle | ■ Bâtiments d'activité | ■ Ensemble organisé de maisons individuelles généralement sous forme de lotissement | ■ Centre ancien de montagne |
| ■ Tissu diffus | ■ Bâtiment agricole | ■ Ensemble dense de pavillons | ■ Centre ancien de vignoble |
| ■ Tissu de faubourg | ■ Ensemble d'immeubles collectifs | ■ Tissu d'équipement(s) public(s) et/ou collectif(s) scolaires, sportifs, culturels, administratifs, casernes, cimetières | |
| | ■ Ensemble de maisons en bande | ■ Centre d'origine médiévale | |

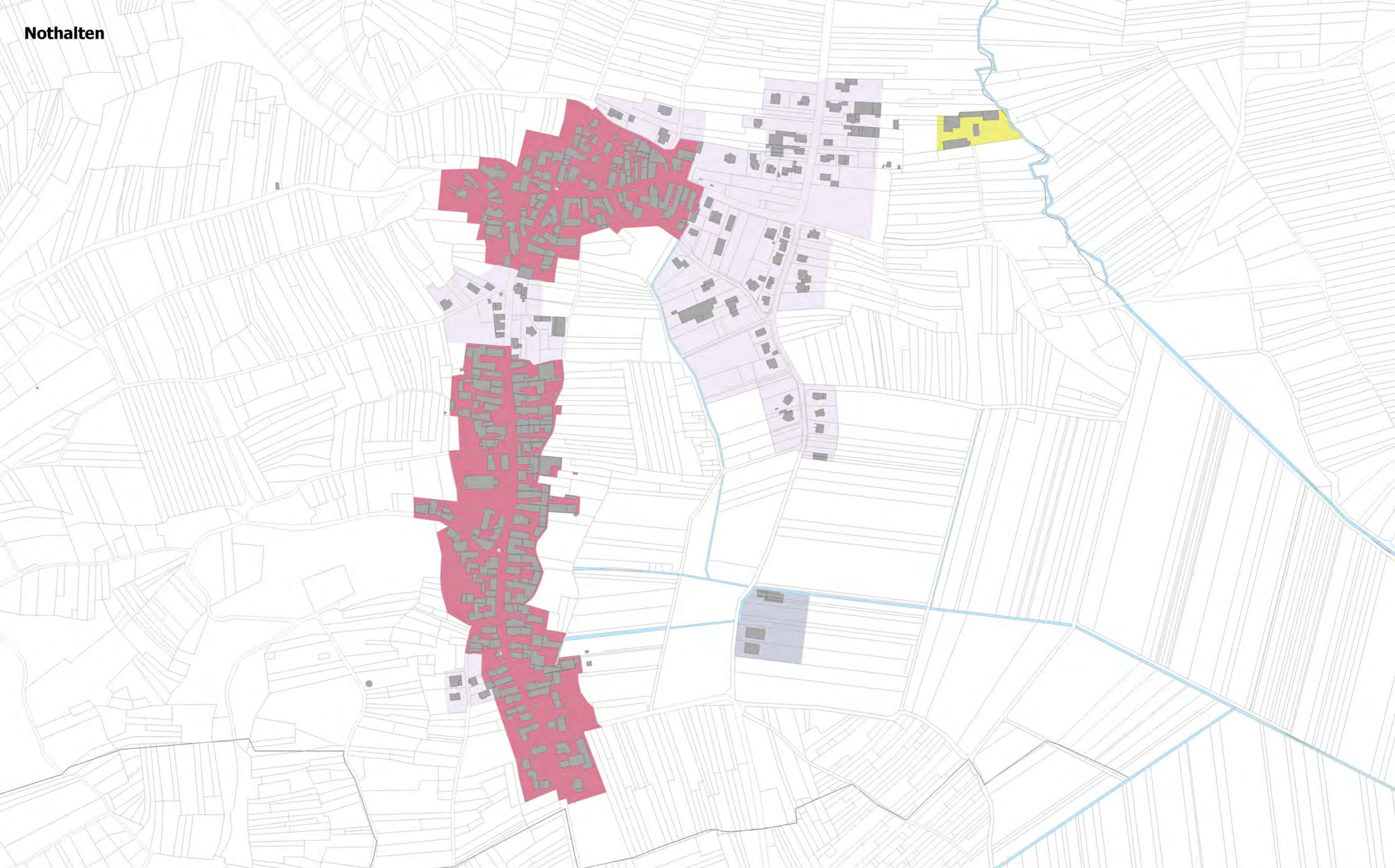


- | | | | |
|------------------------|--------------------------------------|---|-----------------------------|
| ● Villa | ■ Tissu artisanal, industriel ancien | ■ Ensemble de maisons jumelées | ■ Centre ancien de plaine |
| ■ Typologie ponctuelle | ■ Bâtiments d'activité | ■ Ensemble organisé de maisons individuelles généralement sous forme de lotissement | ■ Centre ancien de montagne |
| ■ Tissu diffus | ■ Bâtiment agricole | ■ Ensemble dense de pavillons | ■ Centre ancien de vignoble |
| ■ Tissu de faubourg | ■ Ensemble d'immeubles collectifs | ■ Tissu d'équipement(s) public(s) et/ou collectif(s) scolaires, sportifs, culturels, administratifs, casernes, cimetières | |
| | ■ Ensemble de maisons en bande | ■ Centre d'origine médiévale | |

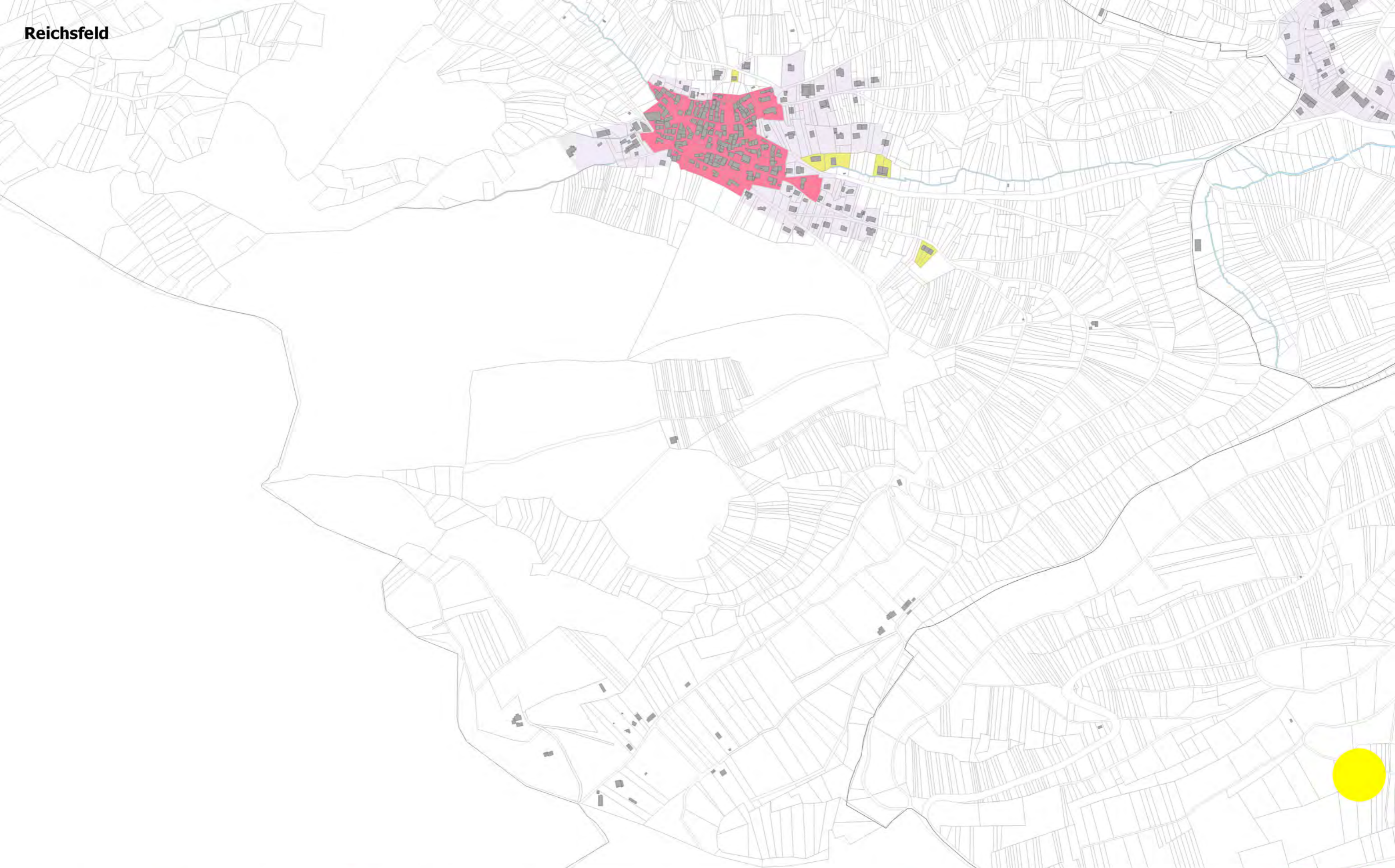


0 1.5 3 km


Sources : Direction Générale des Finances Publiques – Cadastre ; mise à jour : 2015, BD Typomorphologie ADEUS- CDC BARR Octobre 2017 et Avril 2018; Réalisation : ADEUS, Avril 2018



- | | | | |
|------------------------|--------------------------------------|---|-----------------------------|
| ● Villa | ■ Tissu artisanal, industriel ancien | ■ Ensemble de maisons jumelées | ■ Centre ancien de plaine |
| ■ Typologie ponctuelle | ■ Bâtiments d'activité | ■ Ensemble organisé de maisons individuelles généralement sous forme de lotissement | ■ Centre ancien de montagne |
| ■ Tissu diffus | ■ Bâtiment agricole | ■ Ensemble dense de pavillons | ■ Centre ancien de vignoble |
| ■ Tissu de faubourg | ■ Ensemble d'immeubles collectifs | ■ Tissu d'équipement(s) public(s) et/ou collectif(s) scolaires, sportifs, culturels, administratifs, casernes, cimetières | |
| | ■ Ensemble de maisons en bande | ■ Centre d'origine médiévale | |

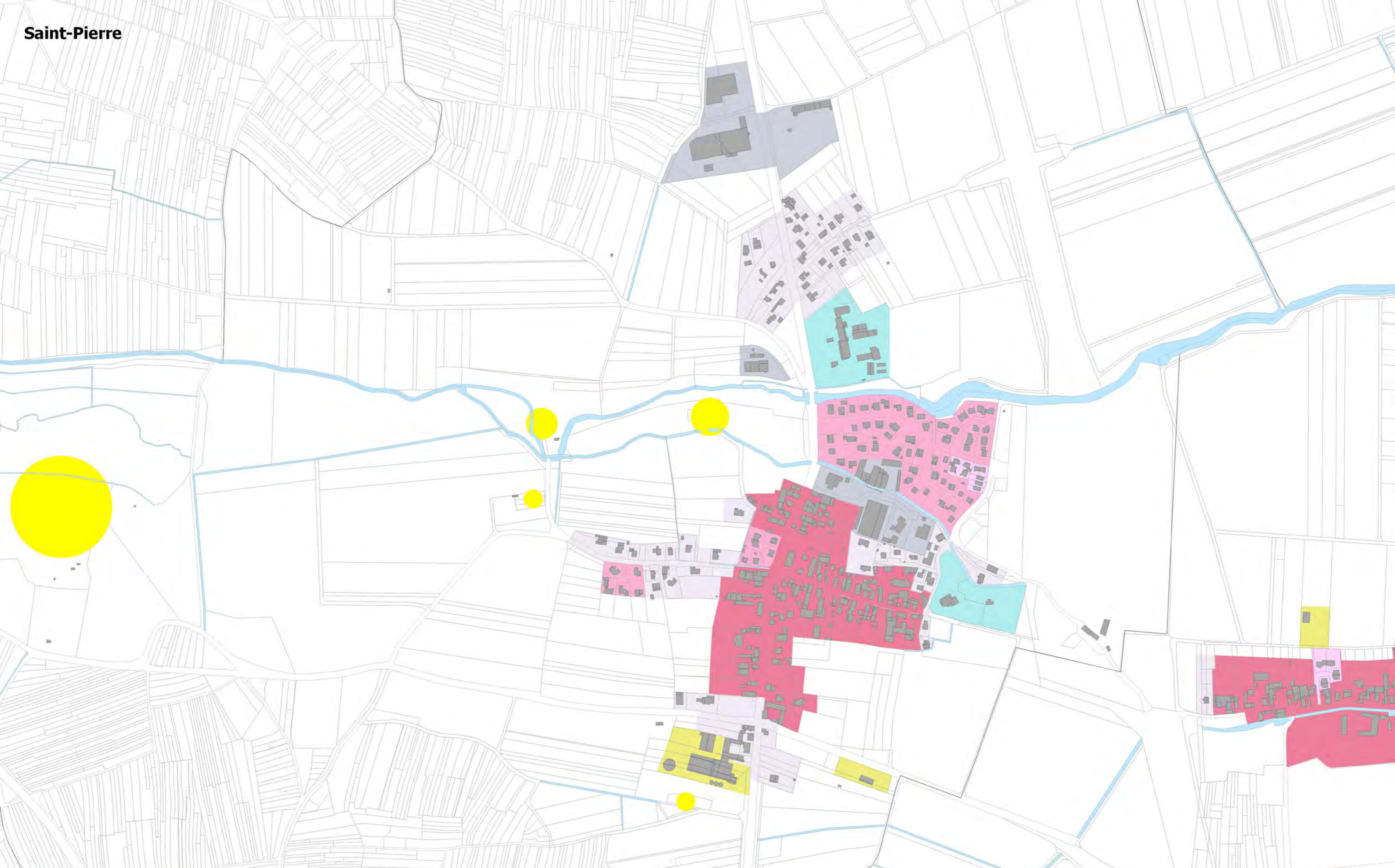


- | | | | |
|------------------------|--------------------------------------|---|-----------------------------|
| ● Villa | ■ Tissu artisanal, industriel ancien | ■ Ensemble de maisons jumelées | ■ Centre ancien de plaine |
| ■ Typologie ponctuelle | ■ Bâtiments d'activité | ■ Ensemble organisé de maisons individuelles généralement sous forme de lotissement | ■ Centre ancien de montagne |
| ■ Tissu diffus | ■ Bâtiment agricole | ■ Ensemble dense de pavillons | ■ Centre ancien de vignoble |
| ■ Tissu de faubourg | ■ Ensemble d'immeubles collectifs | ■ Tissu d'équipement(s) public(s) et/ou collectif(s) scolaires, sportifs, culturels, administratifs, casernes, cimetières | |
| | ■ Ensemble de maisons en bande | ■ Centre d'origine médiévale | |



Sources : Direction Générale des Finances Publiques – Cadastre ; mise à jour : 2015, BD Typomorphologie ADEUS- CDC BARR Octobre 2017 et Avril 2018; Réalisation : ADEUS, Avril 2018

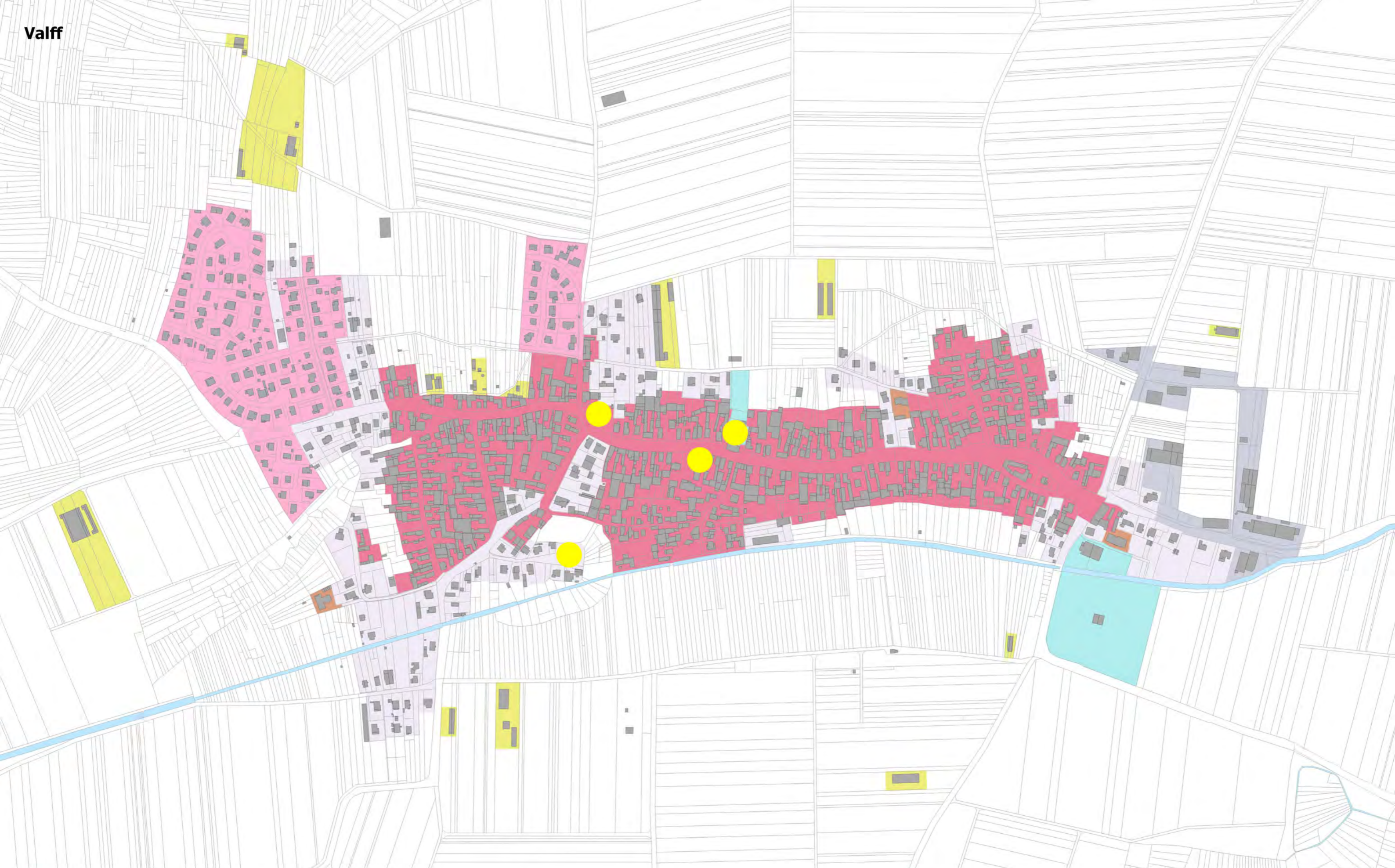




- | | | | |
|------------------------|--------------------------------------|---|-----------------------------|
| ● Villa | ■ Tissu artisanal, industriel ancien | ■ Ensemble de maisons jumelées | ■ Centre ancien de plaine |
| ■ Typologie ponctuelle | ■ Bâtiments d'activité | ■ Ensemble organisé de maisons individuelles généralement sous forme de lotissement | ■ Centre ancien de montagne |
| ■ Tissu diffus | ■ Bâtiment agricole | ■ Ensemble dense de pavillons | ■ Centre ancien de vignoble |
| ■ Tissu de faubourg | ■ Ensemble d'immeubles collectifs | ■ Tissu d'équipement(s) public(s) et/ou collectif(s) scolaires, sportifs, culturels, administratifs, casernes, cimetières | |
| | ■ Ensemble de maisons en bande | ■ Centre d'origine médiévale | |



- | | | | |
|------------------------|--------------------------------------|---|-----------------------------|
| ● Villa | ■ Tissu artisanal, industriel ancien | ■ Ensemble de maisons jumelées | ■ Centre ancien de plaine |
| ■ Typologie ponctuelle | ■ Bâtiments d'activité | ■ Ensemble organisé de maisons individuelles généralement sous forme de lotissement | ■ Centre ancien de montagne |
| ■ Tissu diffus | ■ Bâtiment agricole | ■ Ensemble dense de pavillons | ■ Centre ancien de vignoble |
| ■ Tissu de faubourg | ■ Ensemble d'immeubles collectifs | ■ Tissu d'équipement(s) public(s) et/ou collectif(s) scolaires, sportifs, culturels, administratifs, casernes, cimetières | |
| | ■ Ensemble de maisons en bande | ■ Centre d'origine médiévale | |



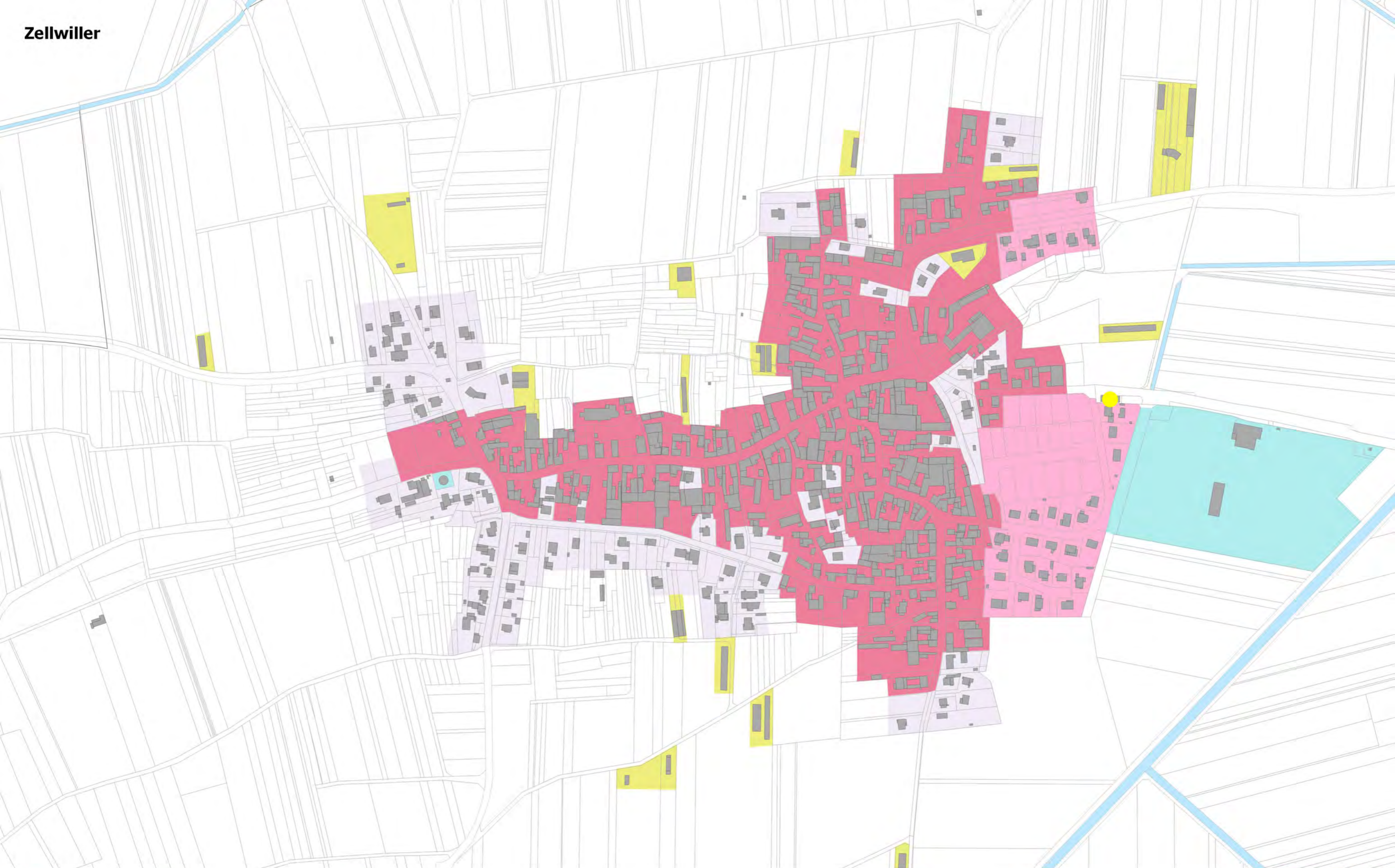
- | | | | |
|------------------------|--------------------------------------|---|-----------------------------|
| ● Villa | ■ Tissu artisanal, industriel ancien | ■ Ensemble de maisons jumelées | ■ Centre ancien de plaine |
| ■ Typologie ponctuelle | ■ Bâtiments d'activité | ■ Ensemble organisé de maisons individuelles généralement sous forme de lotissement | ■ Centre ancien de montagne |
| ■ Tissu diffus | ■ Bâtiment agricole | ■ Ensemble dense de pavillons | ■ Centre ancien de vignoble |
| ■ Tissu de faubourg | ■ Ensemble d'immeubles collectifs | ■ Tissu d'équipement(s) public(s) et/ou collectif(s) scolaires, sportifs, culturels, administratifs, casernes, cimetières | |
| | ■ Ensemble de maisons en bande | ■ Centre d'origine médiévale | |

ADEUS

0 1.5 3 km

N

Sources : Direction Générale des Finances Publiques – Cadastre ; mise à jour : 2015, BD Typomorphologie ADEUS- CDC BARR Octobre 2017 et Avril 2018; Réalisation : ADEUS, Avril 2018



- | | | | |
|------------------------|--------------------------------------|---|-----------------------------|
| ● Villa | ■ Tissu artisanal, industriel ancien | ■ Ensemble de maisons jumelées | ■ Centre ancien de plaine |
| ■ Typologie ponctuelle | ■ Bâtiments d'activité | ■ Ensemble organisé de maisons individuelles généralement sous forme de lotissement | ■ Centre ancien de montagne |
| ■ Tissu diffus | ■ Bâtiment agricole | ■ Ensemble dense de pavillons | ■ Centre ancien de vignoble |
| ■ Tissu de faubourg | ■ Ensemble d'immeubles collectifs | ■ Tissu d'équipement(s) public(s) et/ou collectif(s) scolaires, sportifs, culturels, administratifs, casernes, cimetières | |
| | ■ Ensemble de maisons en bande | ■ Centre d'origine médiévale | |

0 1.5 3 km

ADEUS

Sources : Direction Générale des Finances Publiques – Cadastre ; mise à jour : 2015, BD Typomorphologie ADEUS- CDC BARR Octobre 2017 et Avril 2018; Réalisation : ADEUS, Avril 2018